

Территориальный (межрайонный) отдел № 4 Управления Роснедвижимости по Новосибирской области

В.1

КАДАСТРОВЫЙ ПЛАН ЗЕМЕЛЬНОГО УЧАСТКА (выписка из государственного земельного кадастра)
25 октября 2007 г. № 33/07-3406

181

1 Кадастровый номер 54:33:07 03 02:0010 2 Лист № 1 3 Всего листов 2

Общие сведения

4 Предыдущие номера 54:33:07 03 02:0006

5 Наименование участка Землепользование 6 -

7 Местоположение установлено относительно ориентира жилой дом, расположенного в границах участка, адрес ориентира: обл. Новосибирская, г. Искитим кв. Шипуновский, дом 18

8 Категория земель:

8.1	Земли сельскохозяйственного назначения	Земли населенных пунктов	Земли промышленности, энергетики, транспорта, связи, радиовещания, телевидения, информатики, земли для обеспечения космической деятельности, земли обороны, безопасности и земли иного специального назначения	Земли особо охраняемых территорий и объектов	Земли лесного фонда	Земли водного фонда	Земли запаса	Категория не установлена
8.2	-	весь	-	-	-	-	-	-

9 Разрешенное использование /назначение: Для эксплуатации многоквартирного жилого дома

10 Фактическое использование /характер деятельности: Для эксплуатации многоквартирного жилого дома (951 кв.м.)

11 Площадь: 951 ± 11 кв.м. 12 Нормативная цена: 13 Ставка земельного налога: - 14 Базовая ставка арендной платы: -

15 Сведения о правах: -

16 Особые отметки: План изготовлен в 2 экземплярах, имеющих одинаковую юридическую силу. Площадь земельного участка соответствует материалам межевания. Удельный показатель кадастровой стоимости земель 25.4147 руб/кв.м.

17 Цель предоставления выписки: Для государственной регистрации прав

18	Дополнительные сведения для регистрации сделки, в результате которой образован земельный участок	18.1 Регистрационный номер документов в ОКУ 33/07-979	18.2 Номера образованных участков: 54:33:07 03 02:0010; 54:33:07 03 02:0011	18.3 Номера ликвидироваемых участков: 54:33:07 03 02:0006
----	--	---	---	---

И.О. Начальника отдела

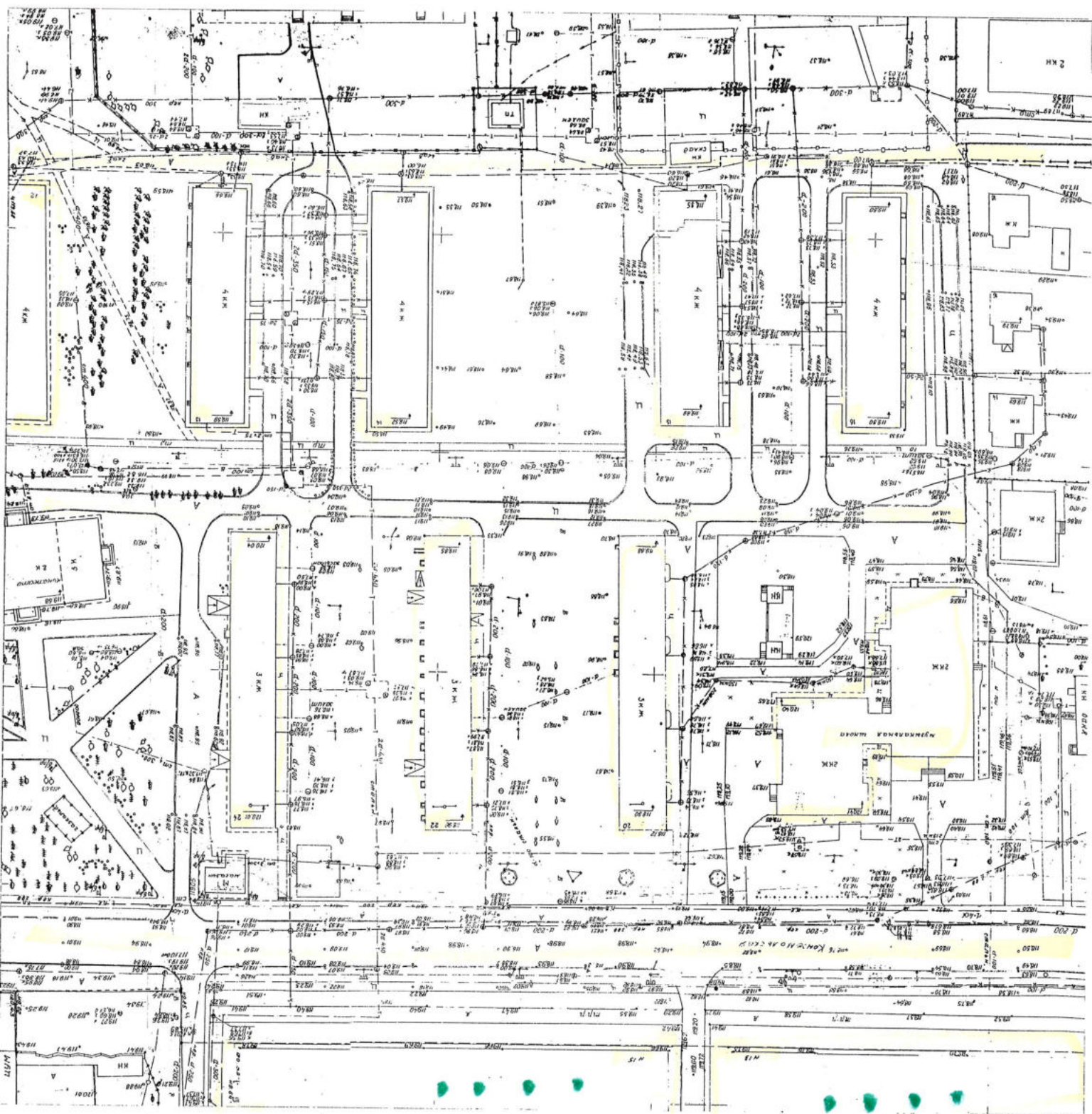
Должность

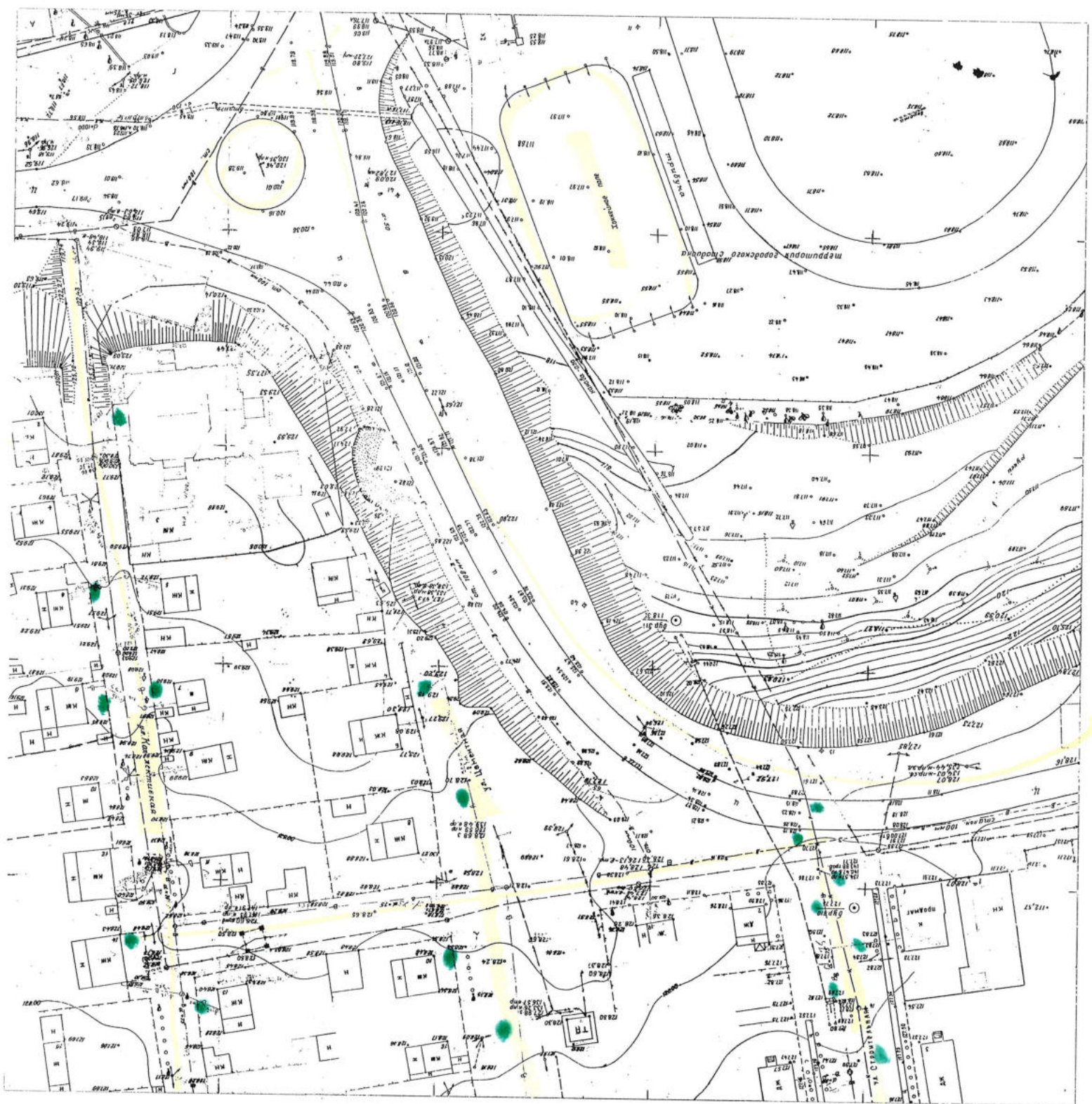
М.П.

подпись


/В.Г. Княжев/

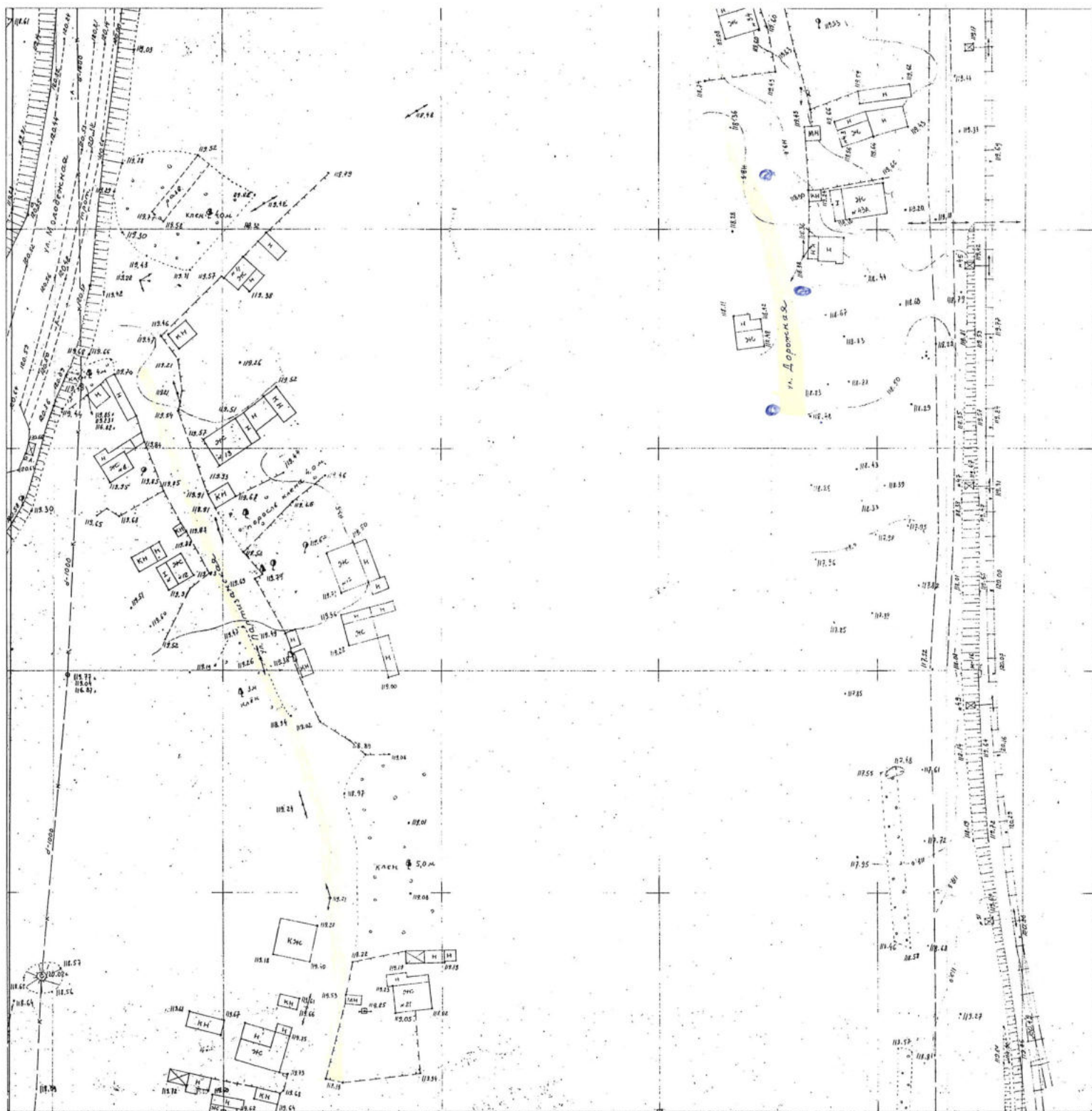
Фамилия И.О.

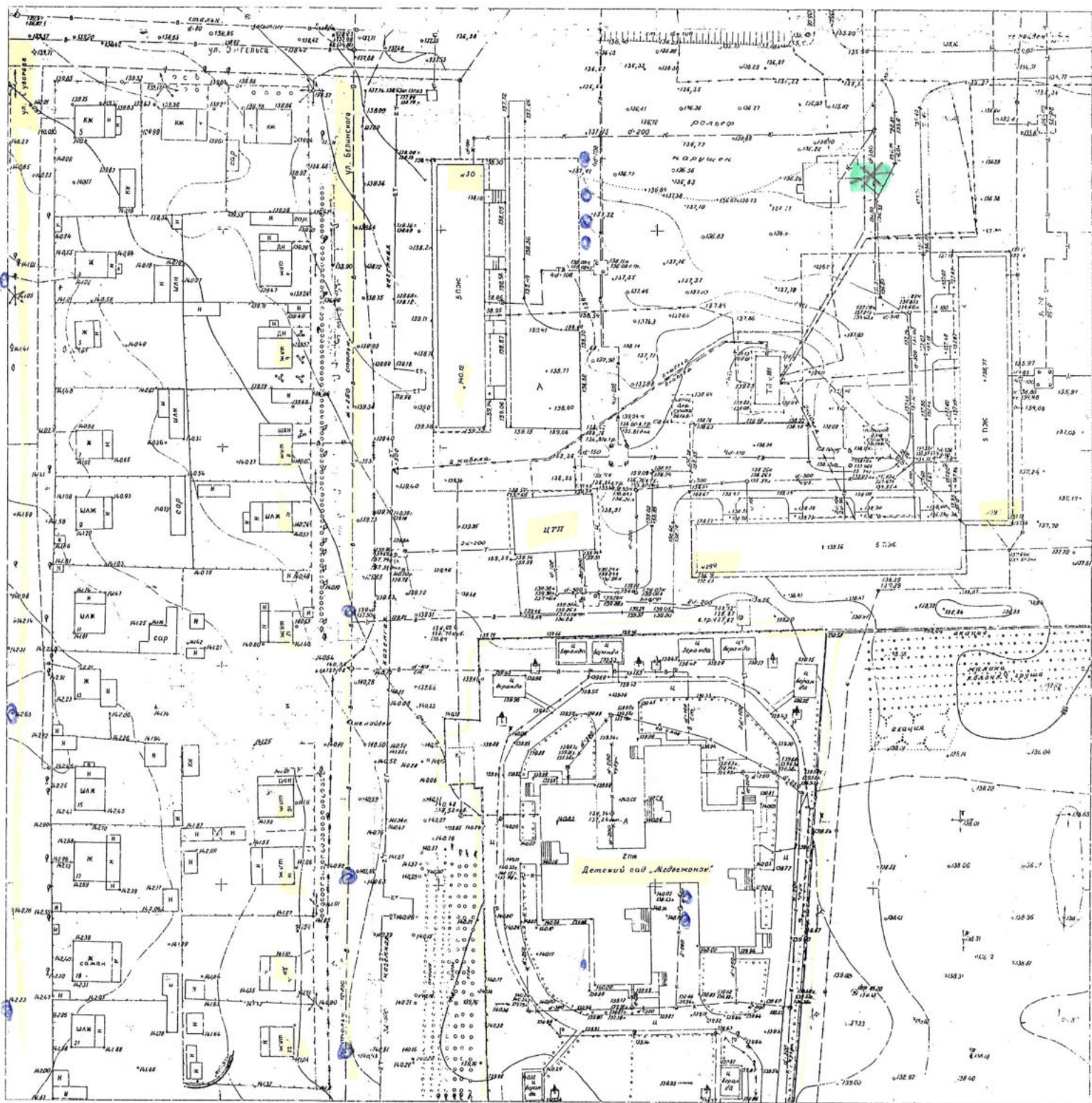


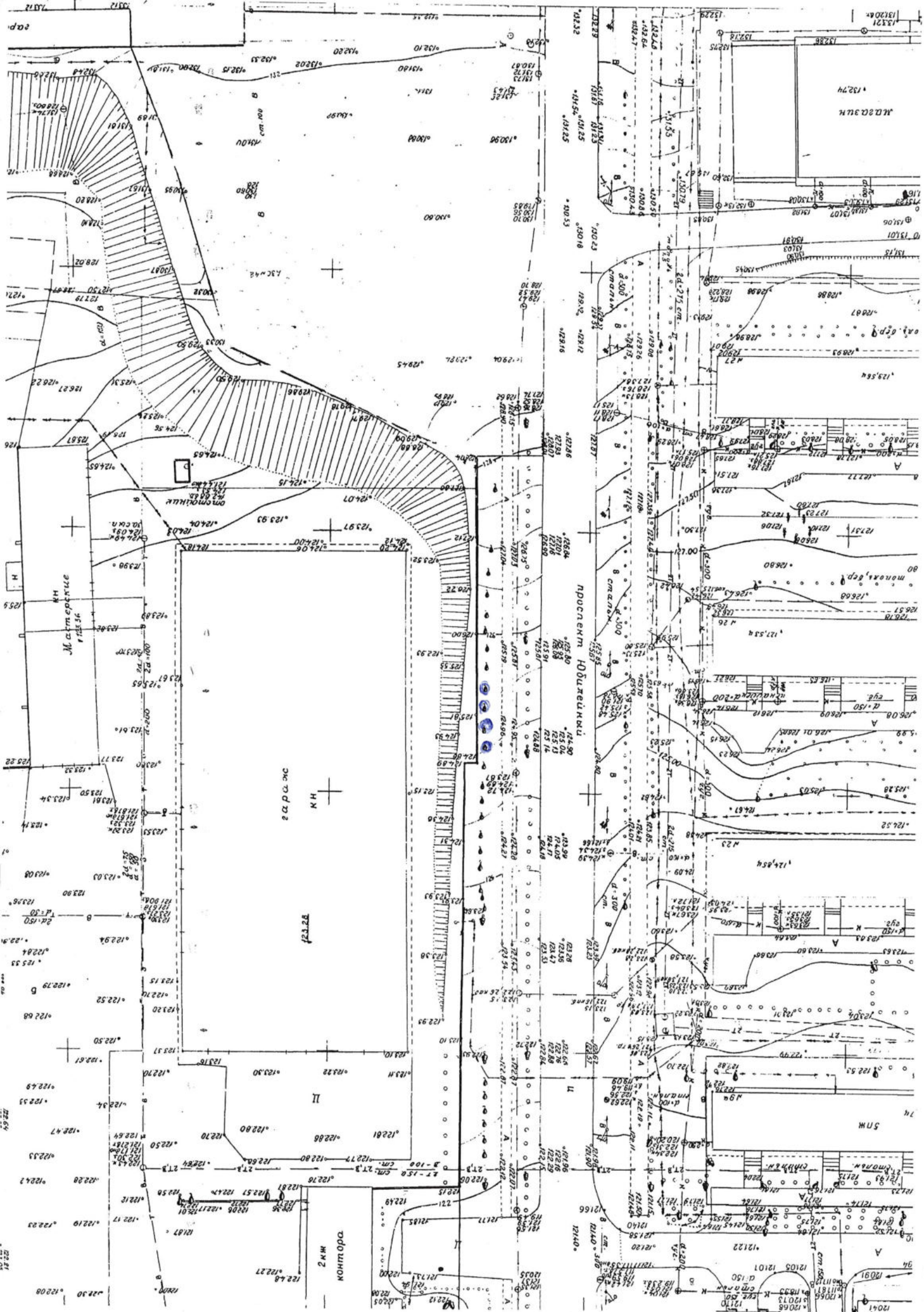


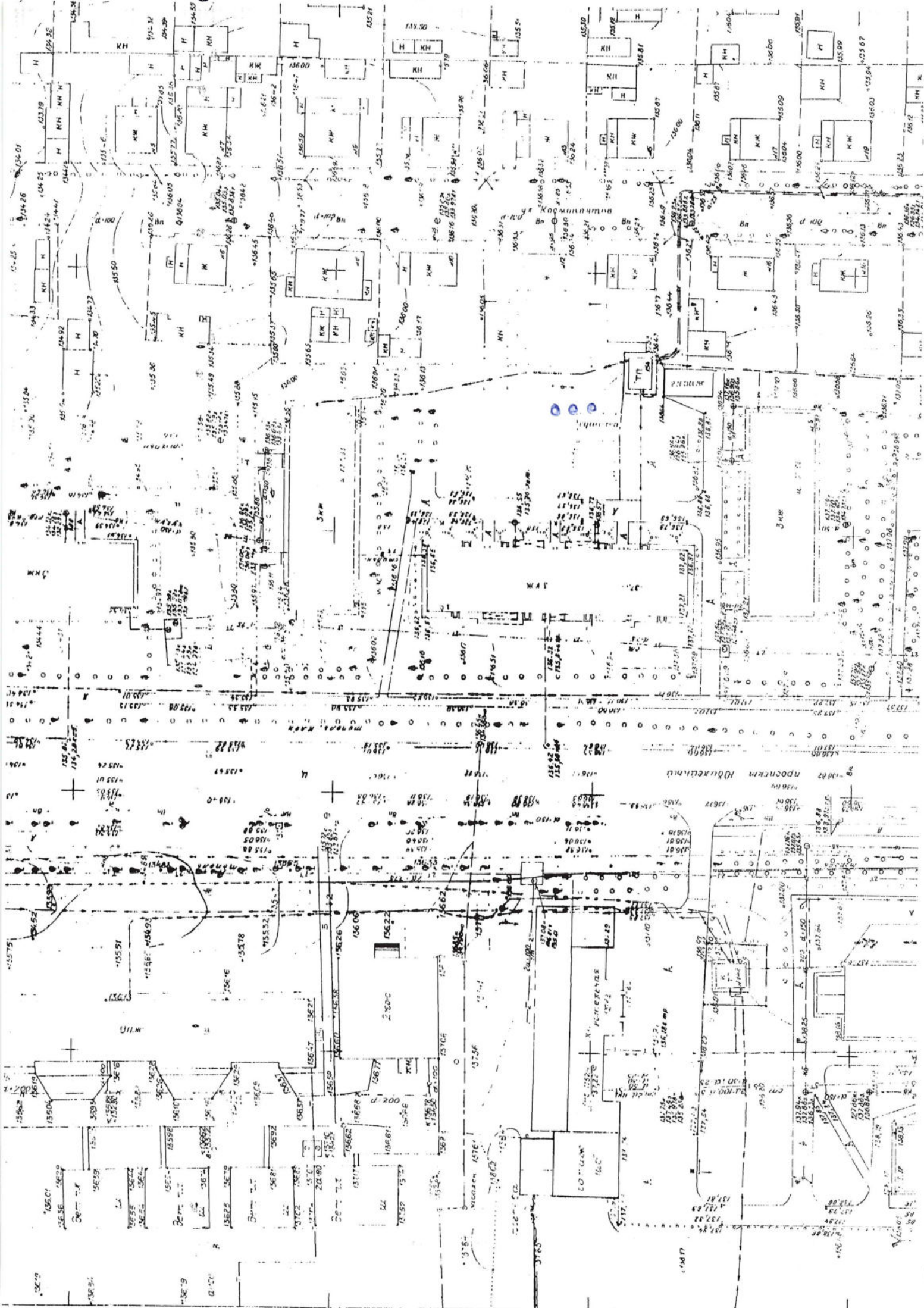




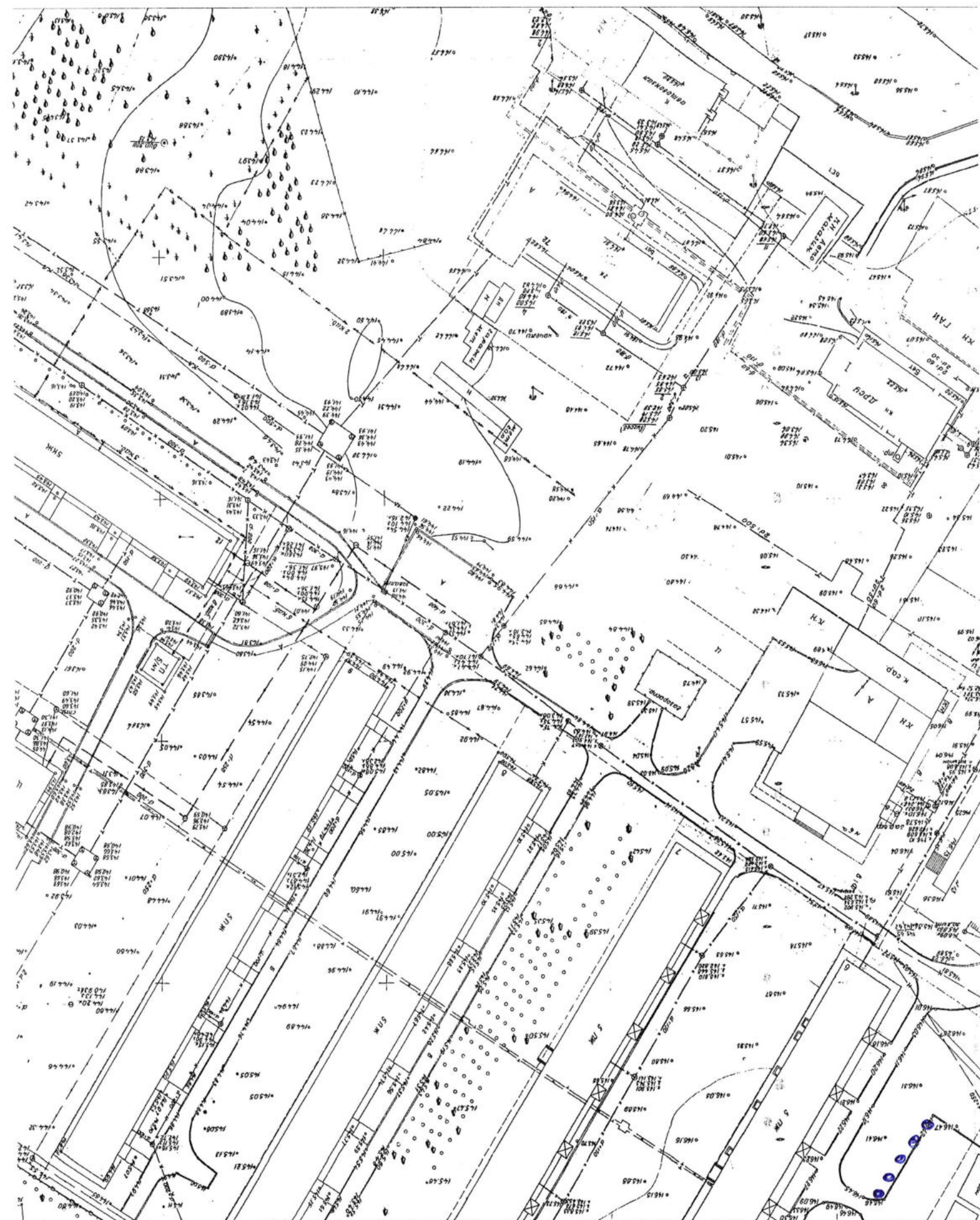


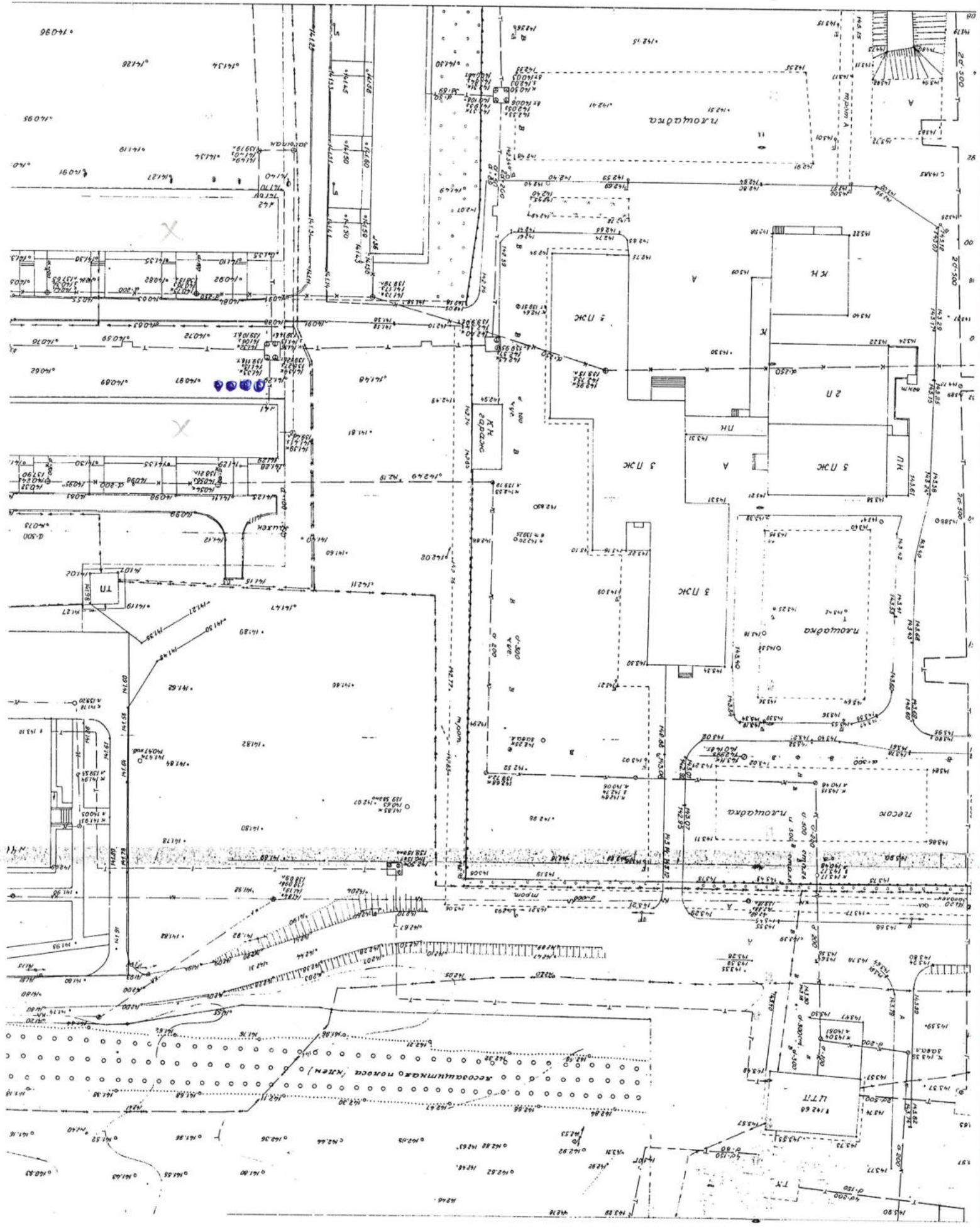


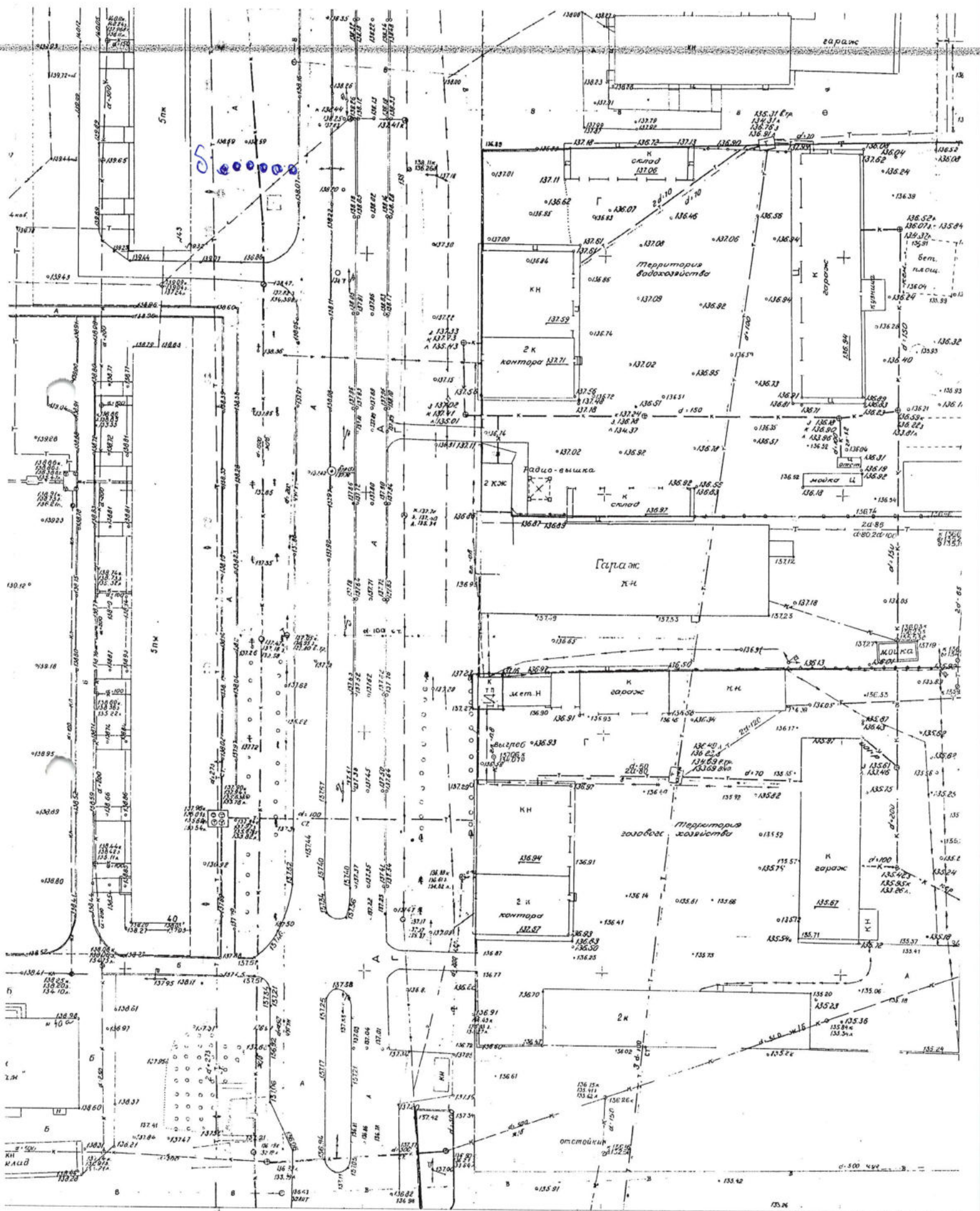


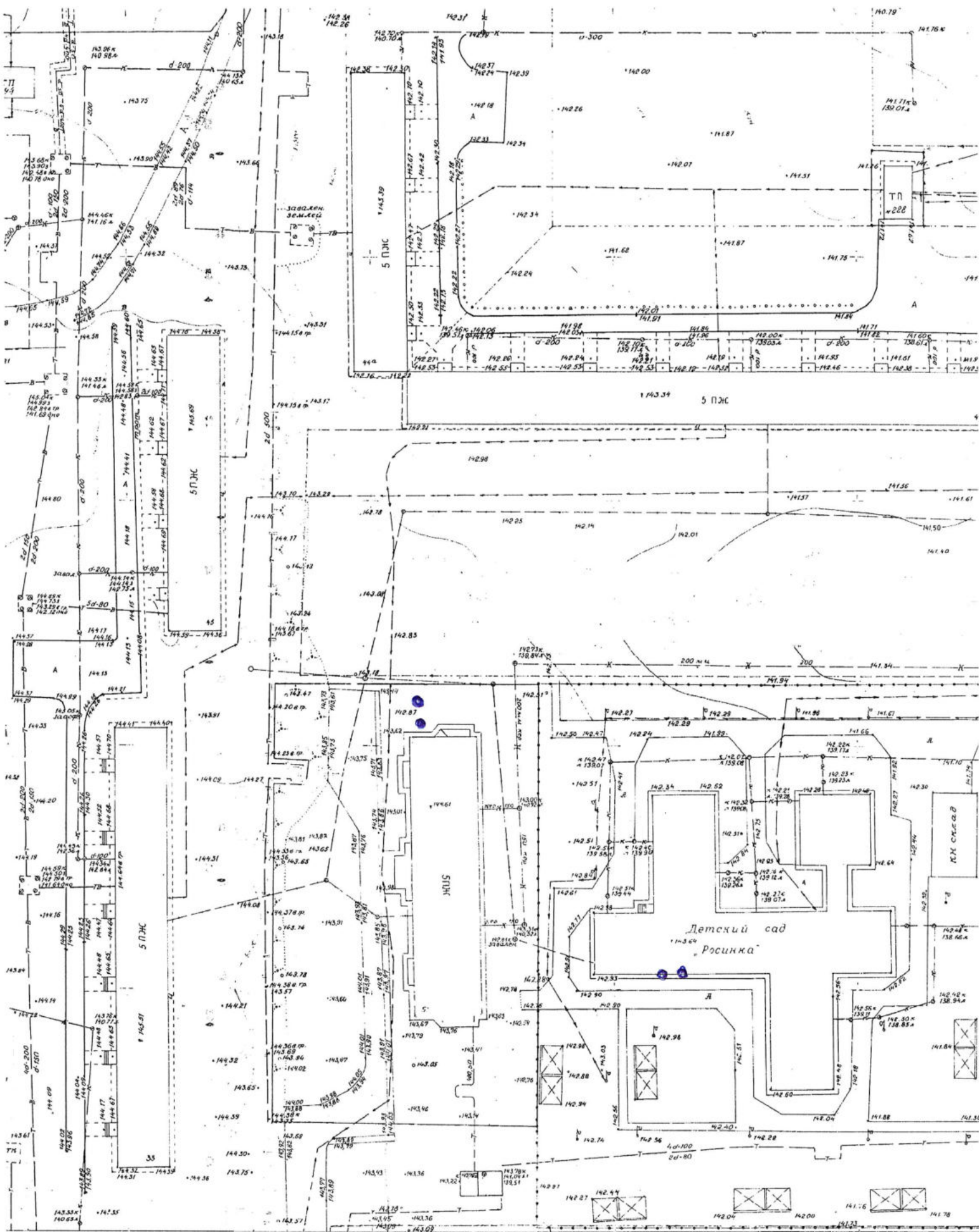


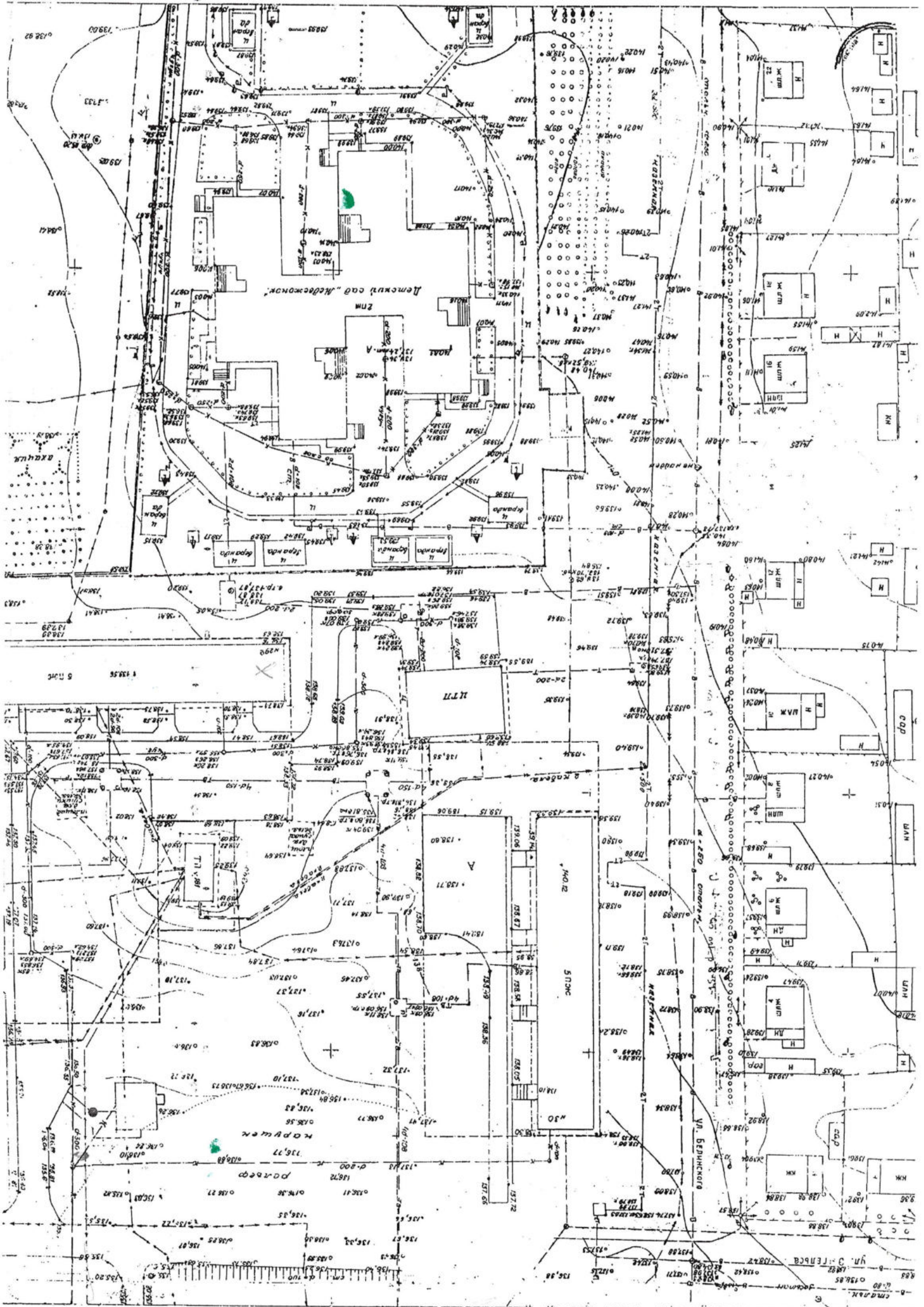


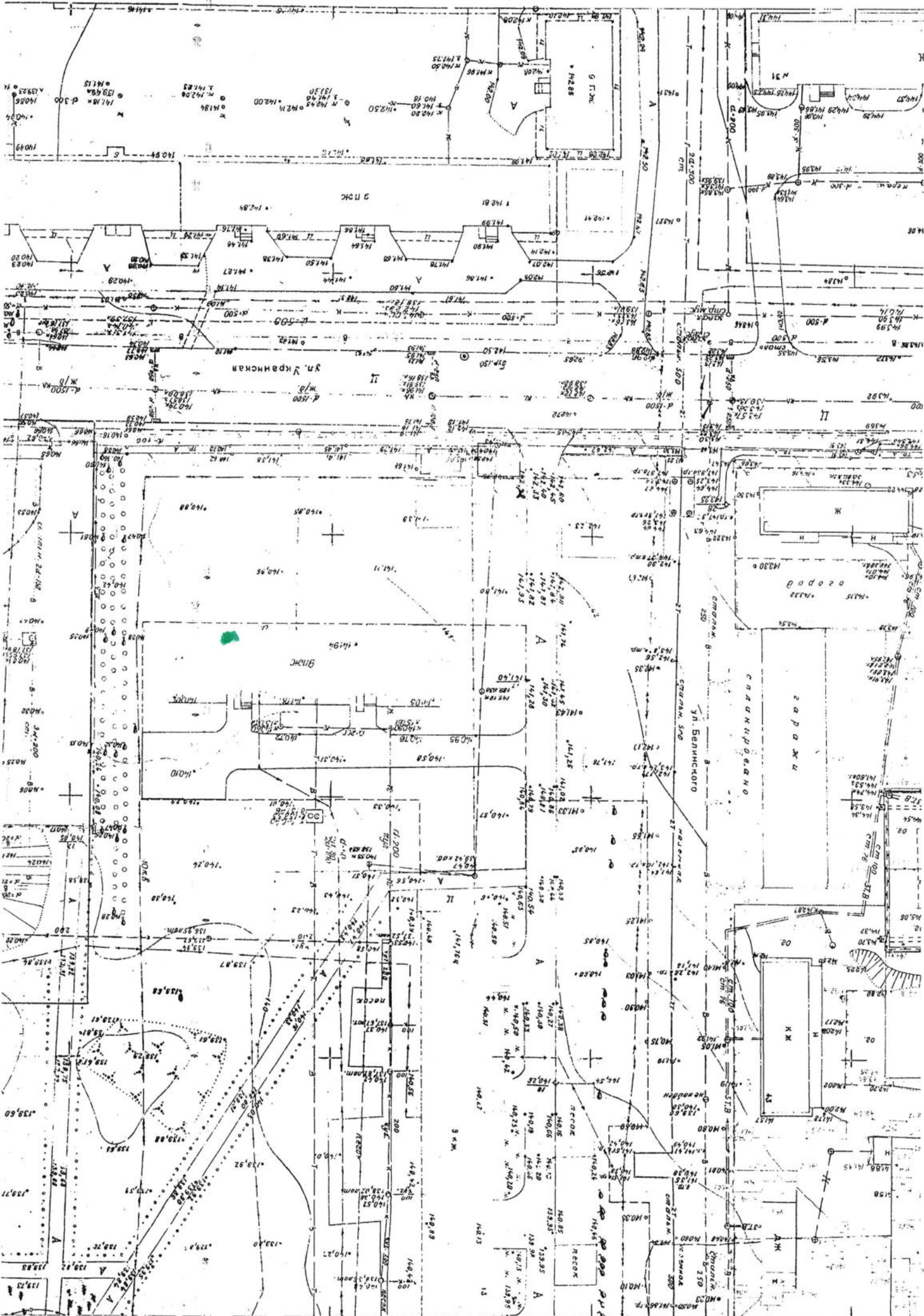


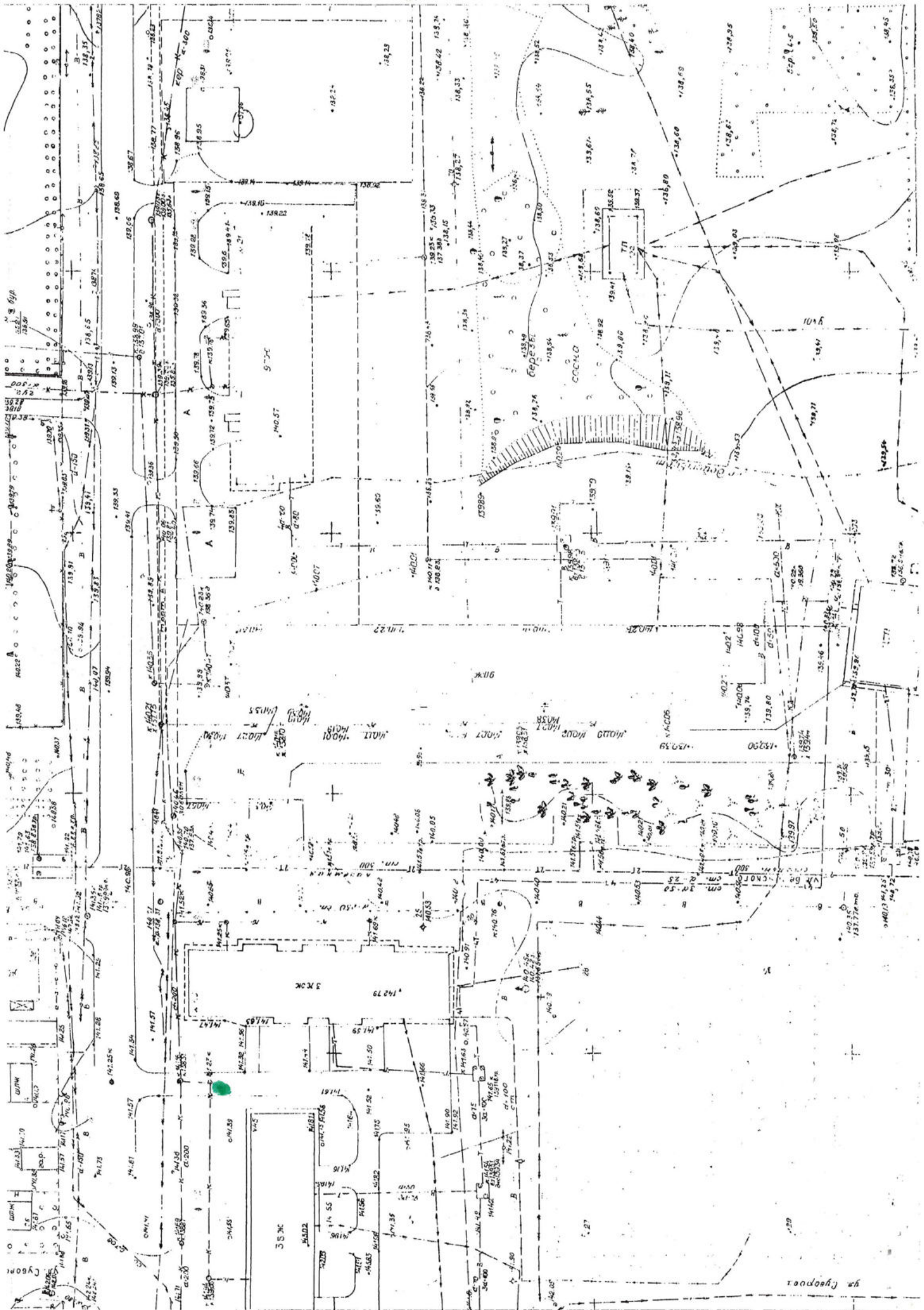


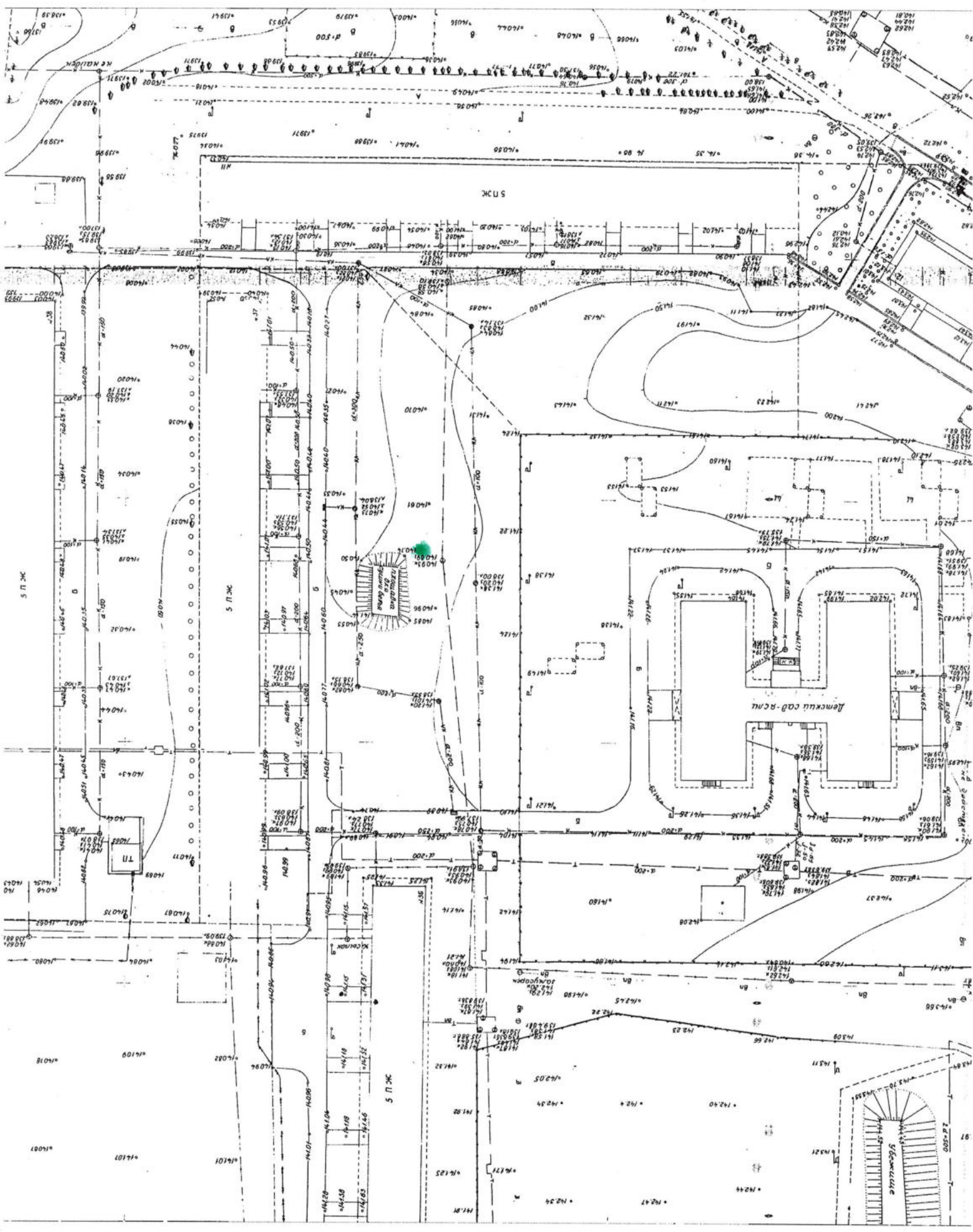


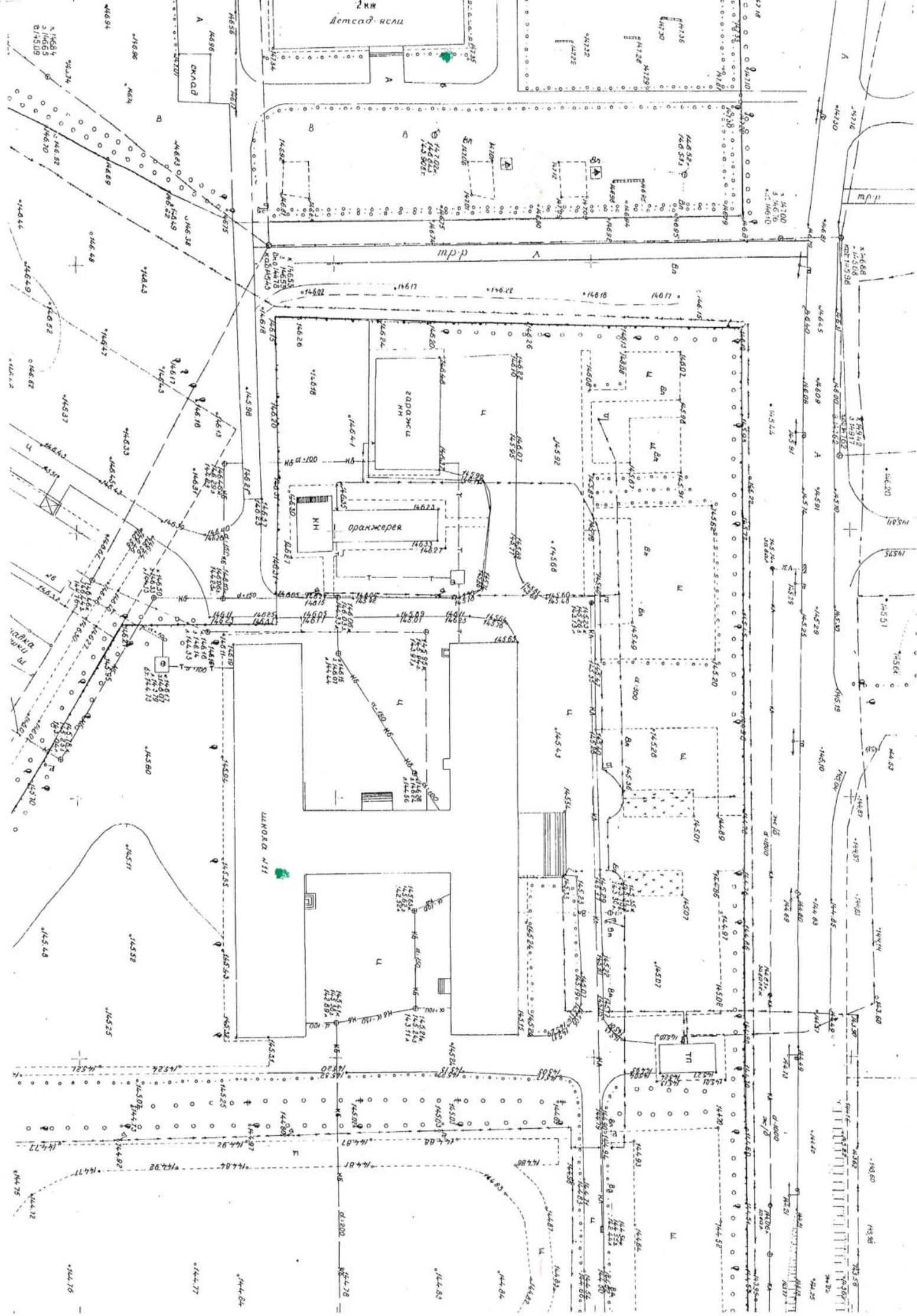










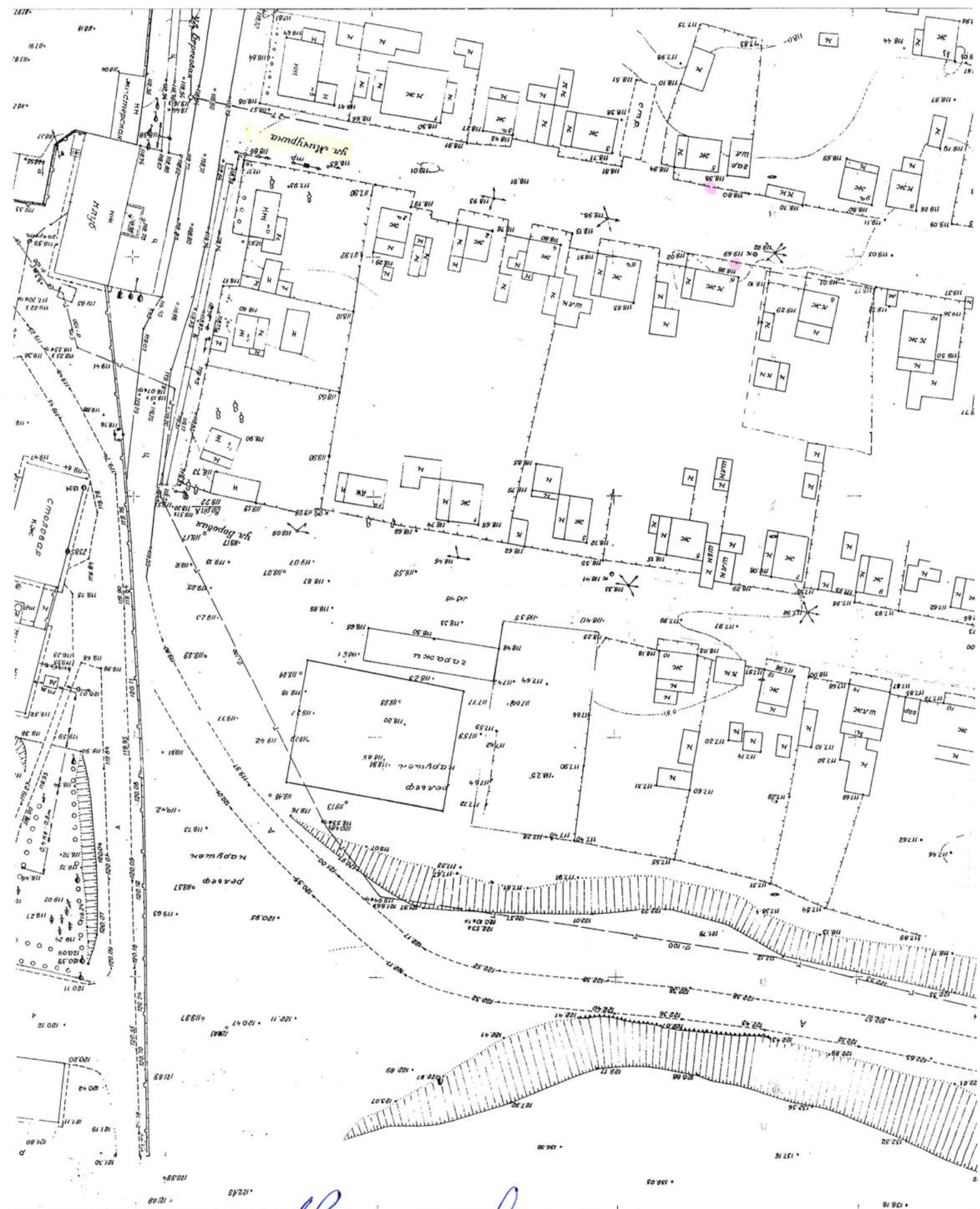




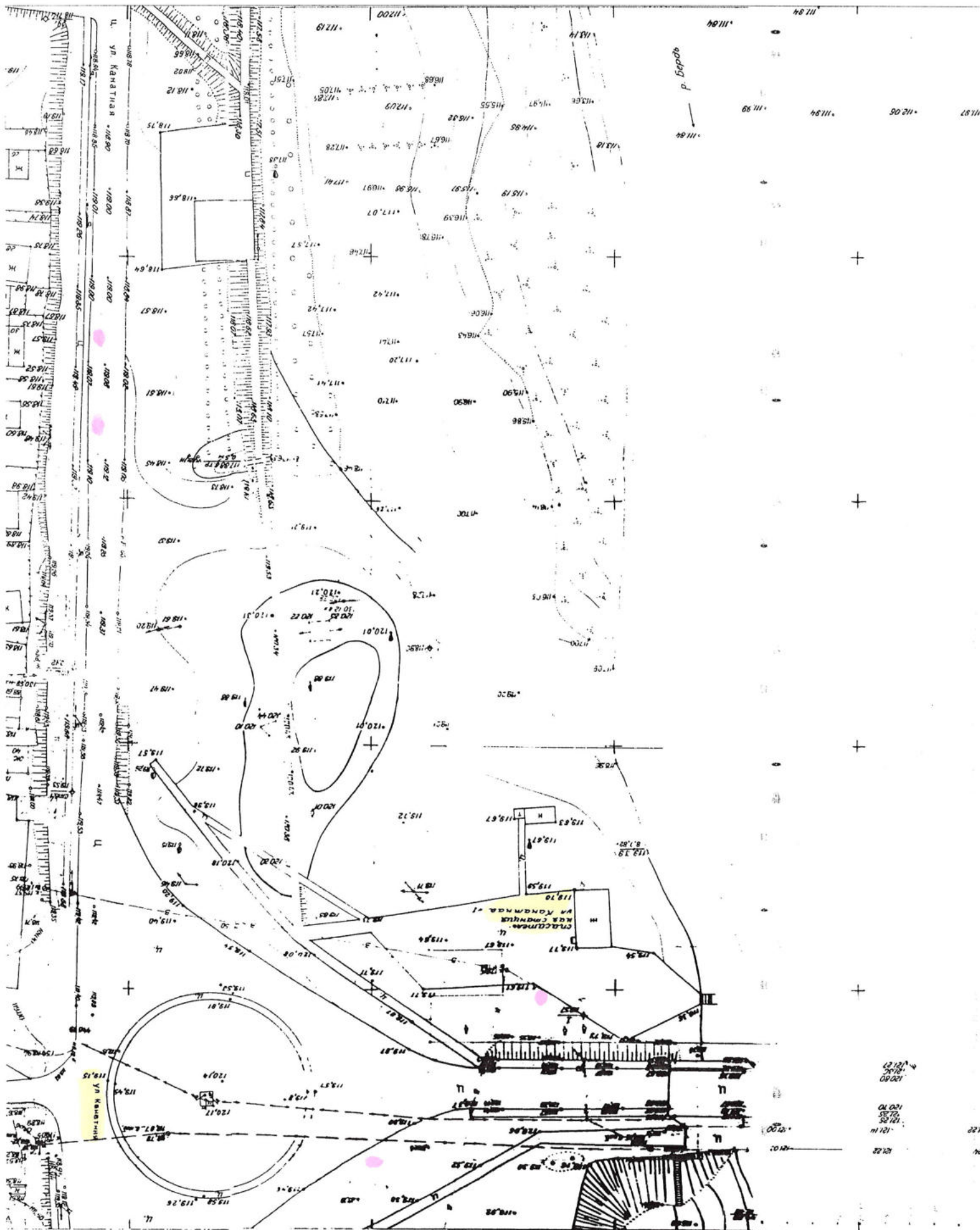
ул. Дзержинская



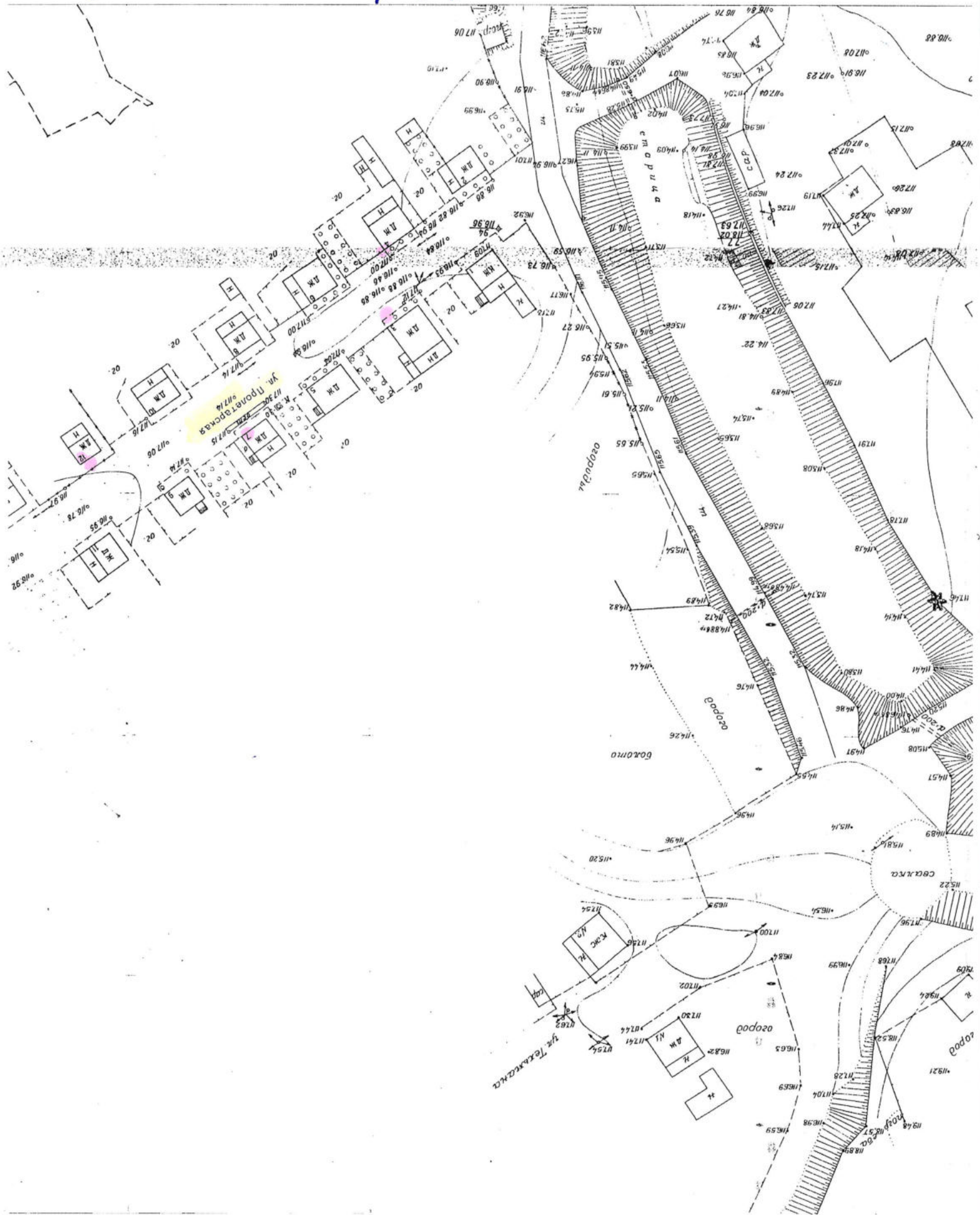
Dr. Depew's
886, 887



Dr. Christy Moore

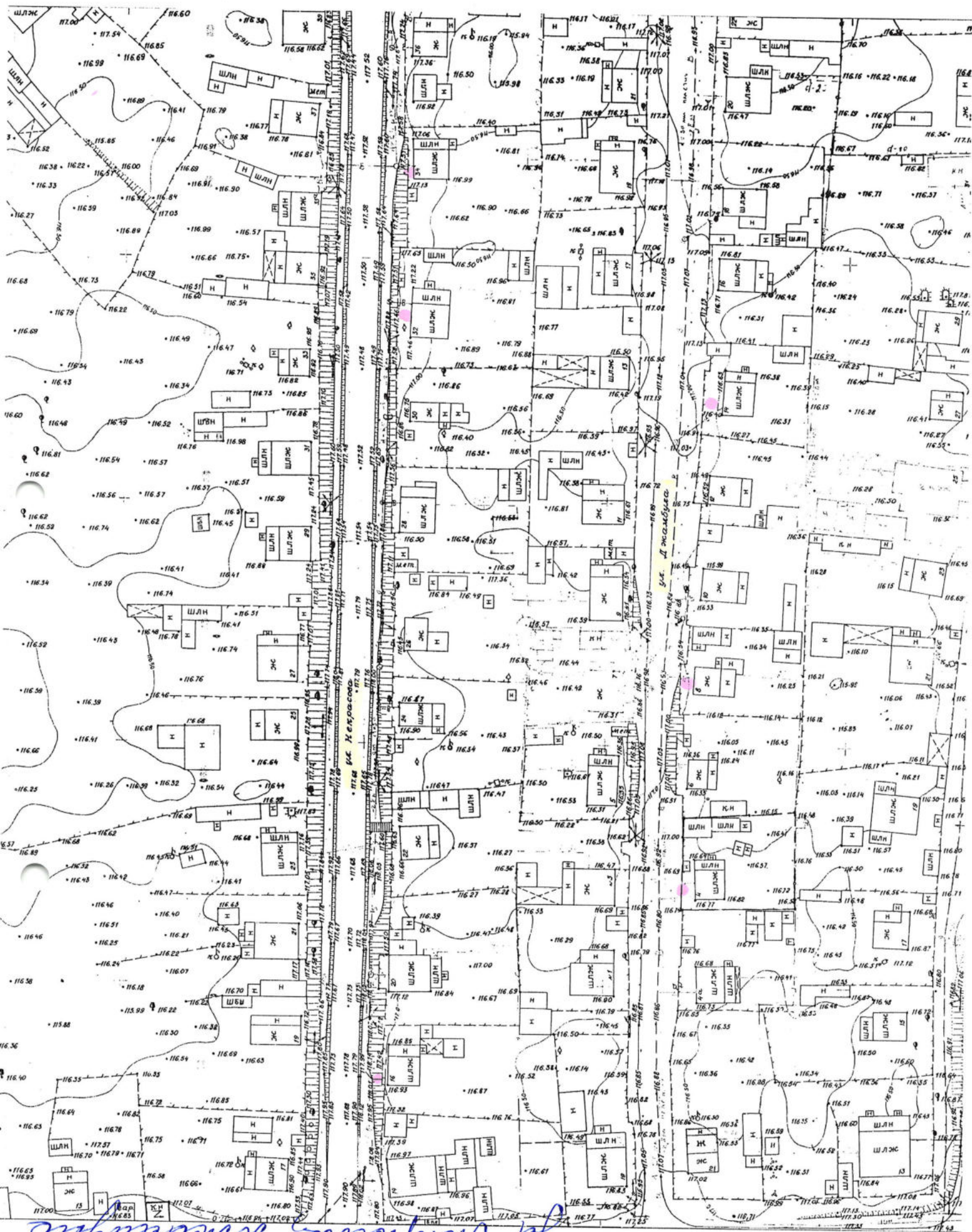


Лит. 3, 4, 7, 8, 9, 10, 11, 12, 13, 14

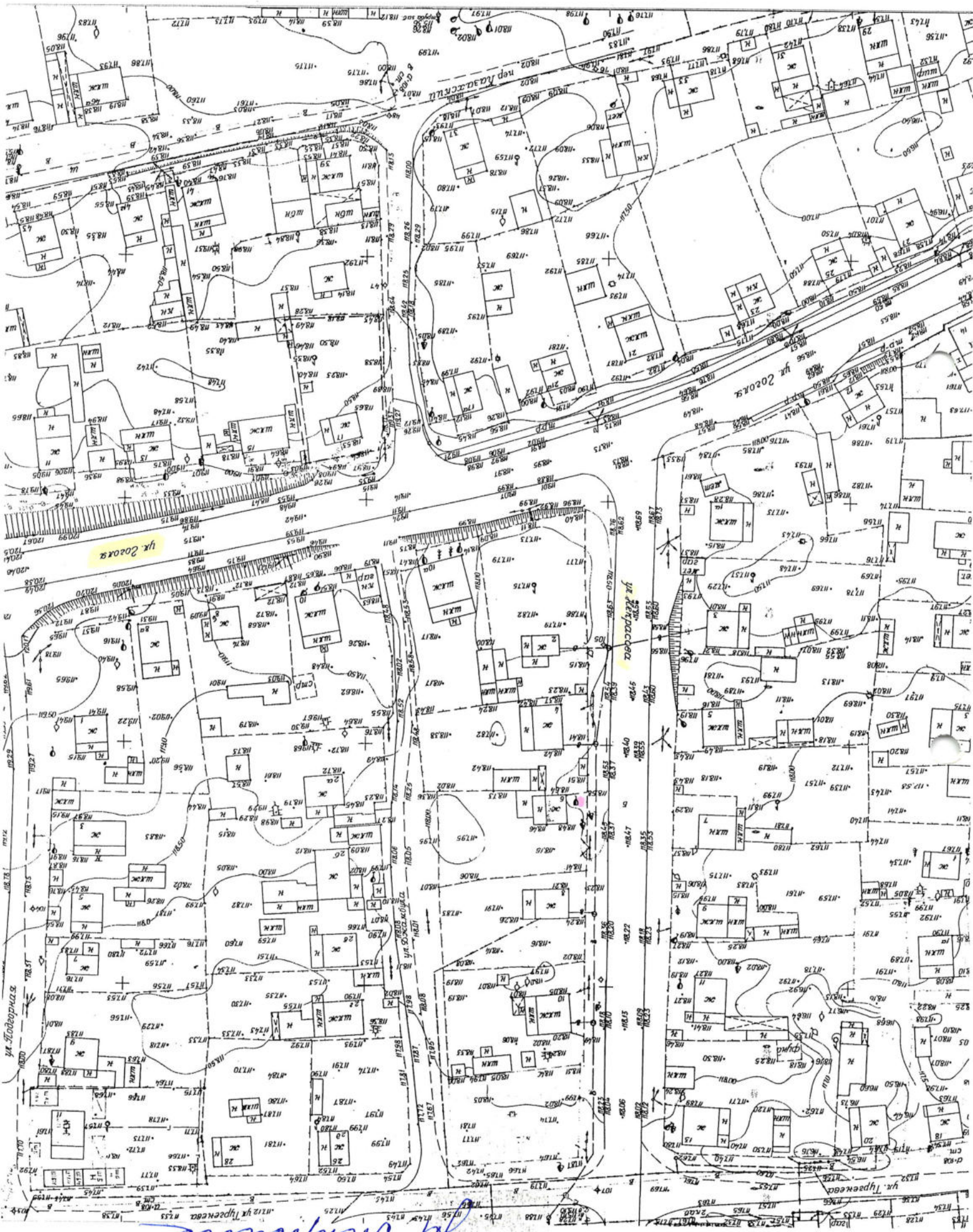


Фроетарное
4-е известное

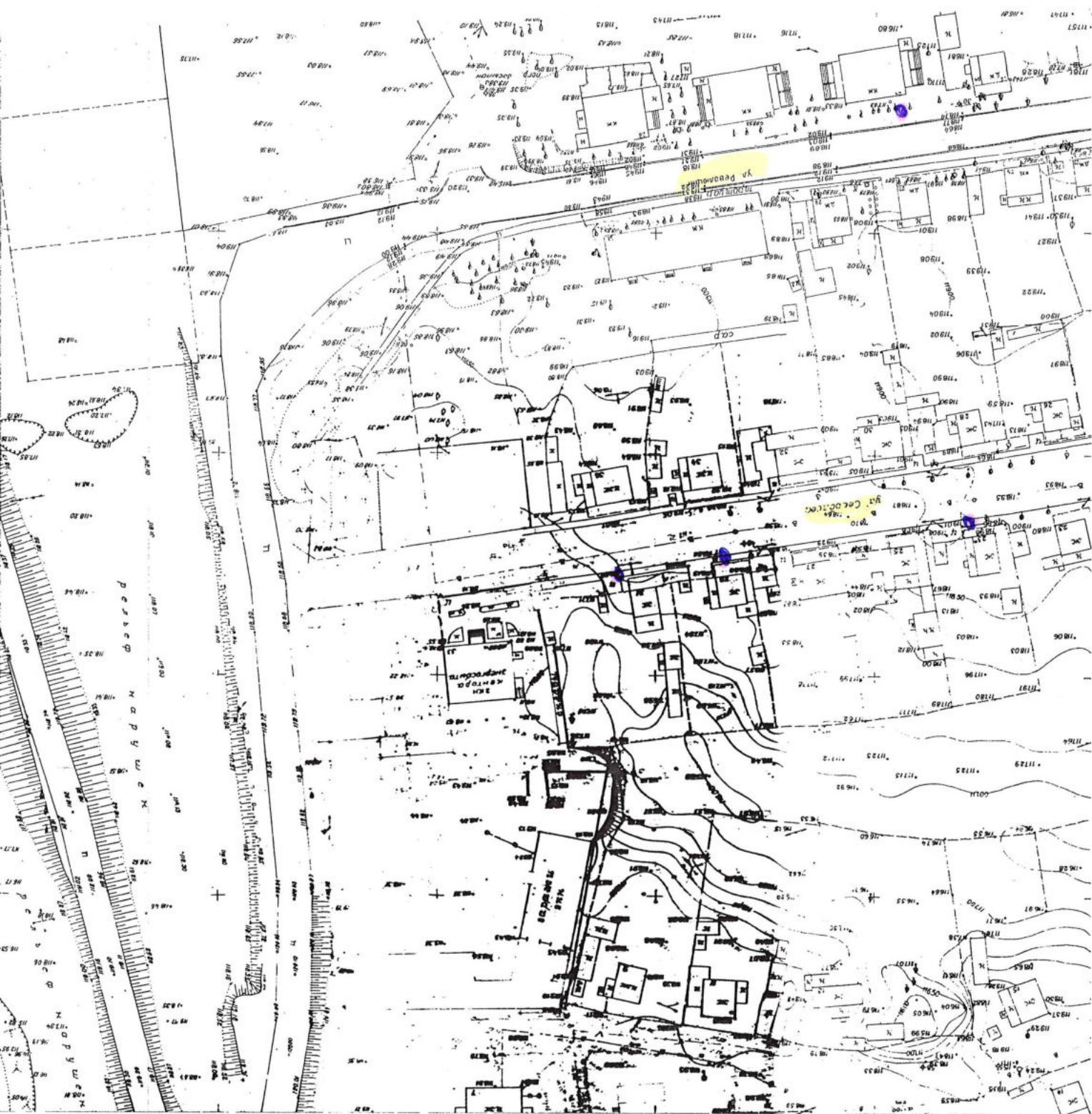


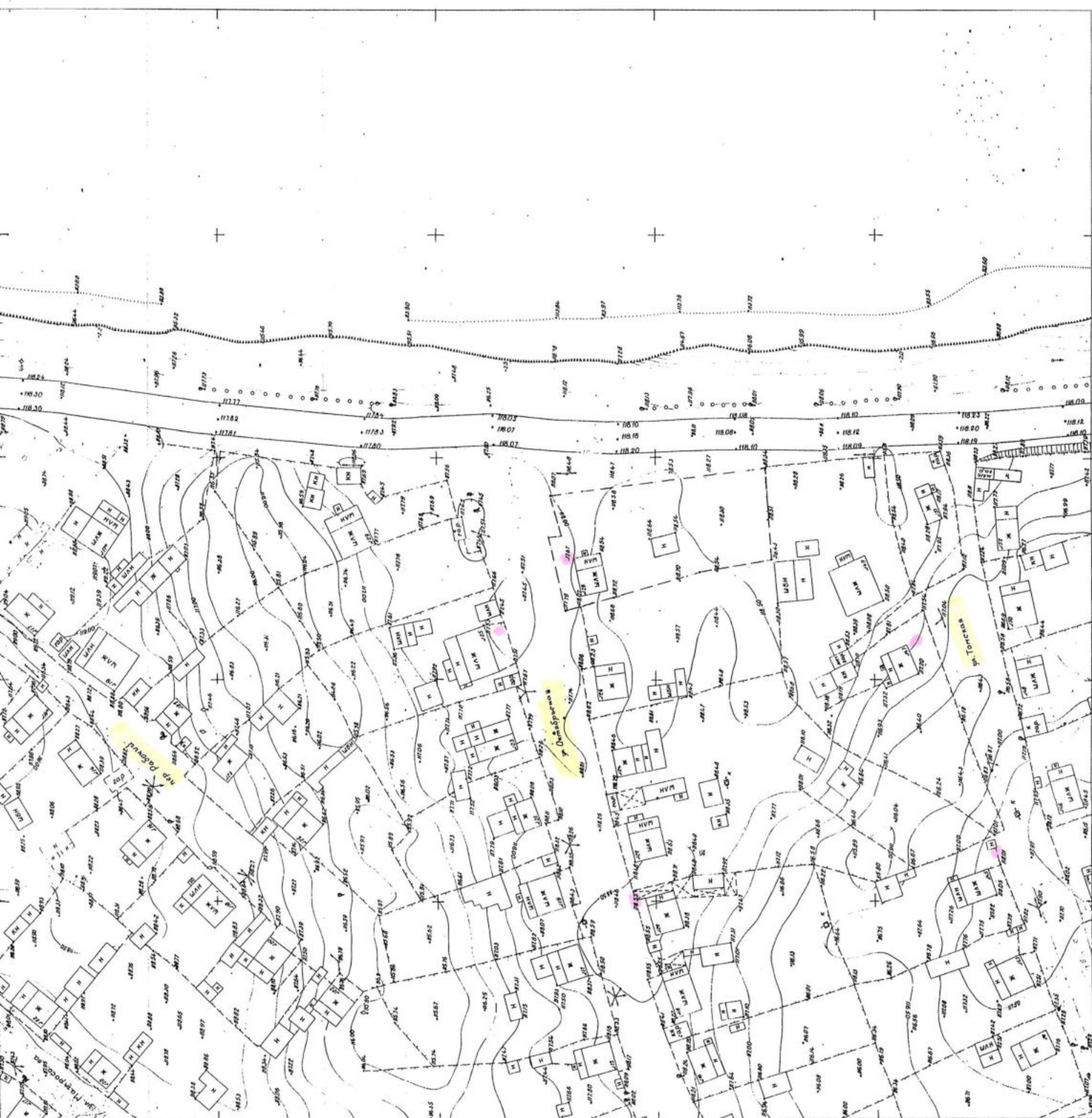


ул. Шереметьевская



Ул. Демисово





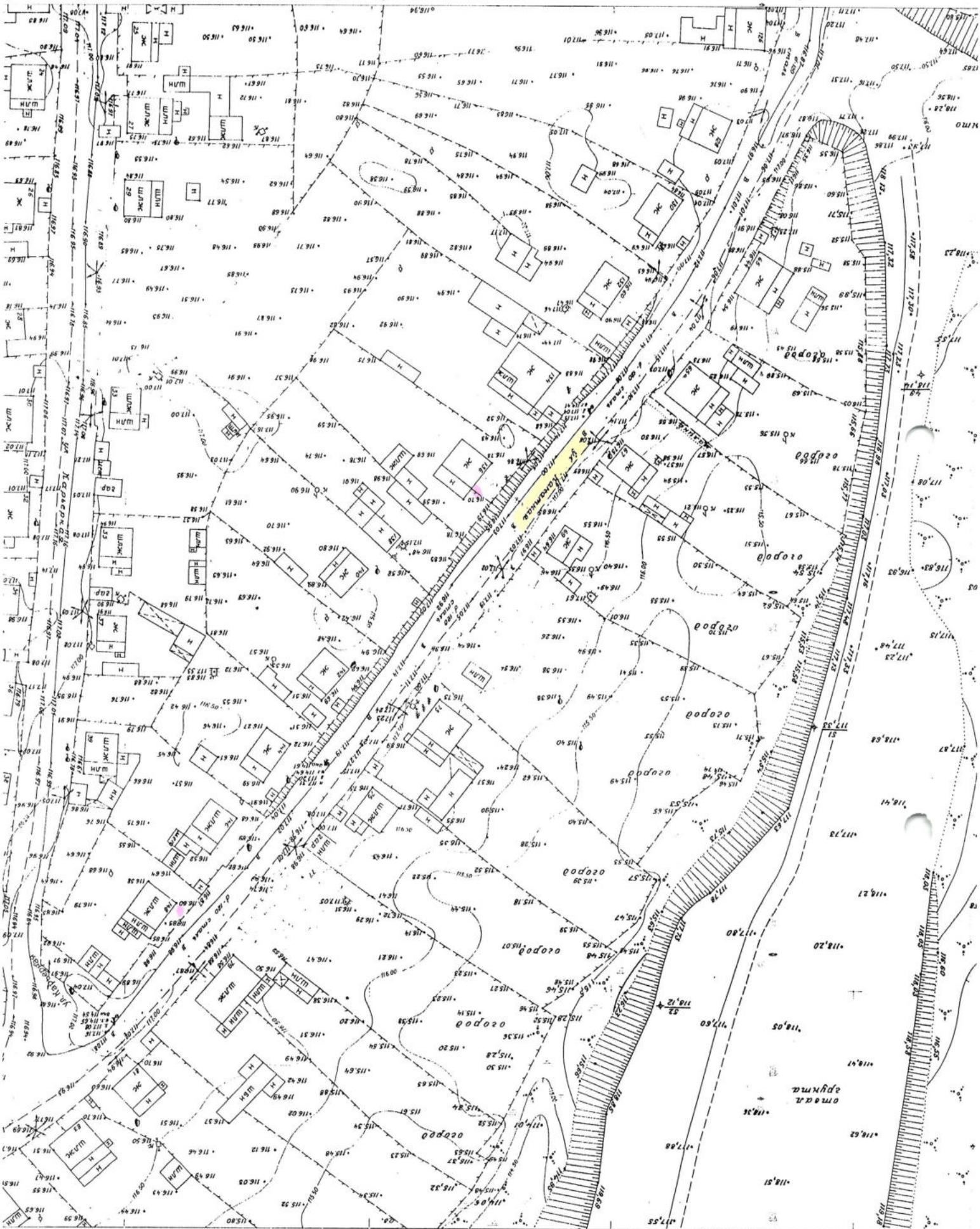






This is a detailed topographic map of a city area, likely Leningrad, showing streets, buildings, and elevation contours. The map is oriented with North at the top. Key features include a grid of streets, numerous buildings represented by rectangles, and contour lines with numerical values. The map is labeled with various names in Cyrillic, including 'С. П. КОРНЕЕВ' and 'С. П. КОРНЕЕВ'.

of November, 1967

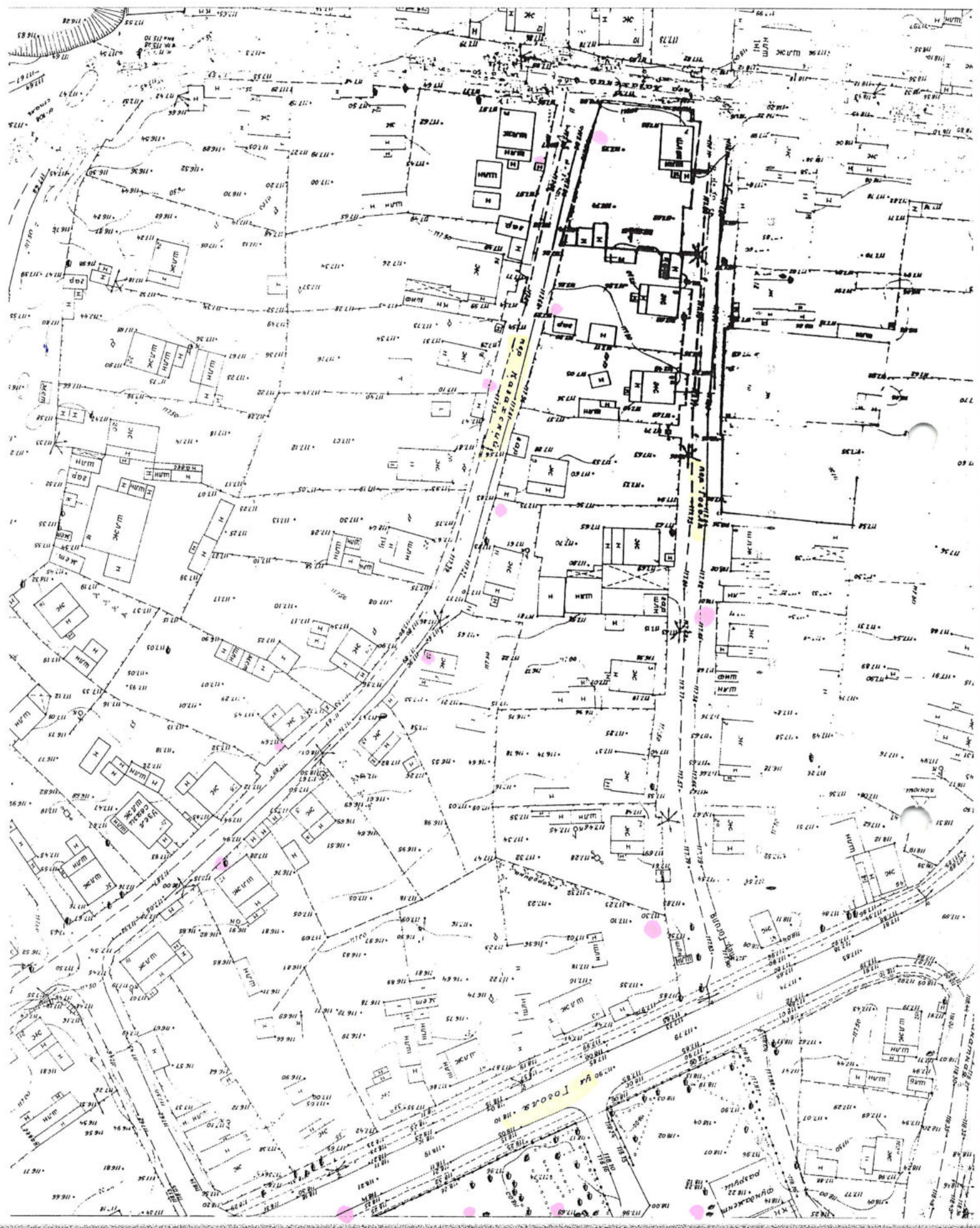


pl. do obecní

pl. do obecní

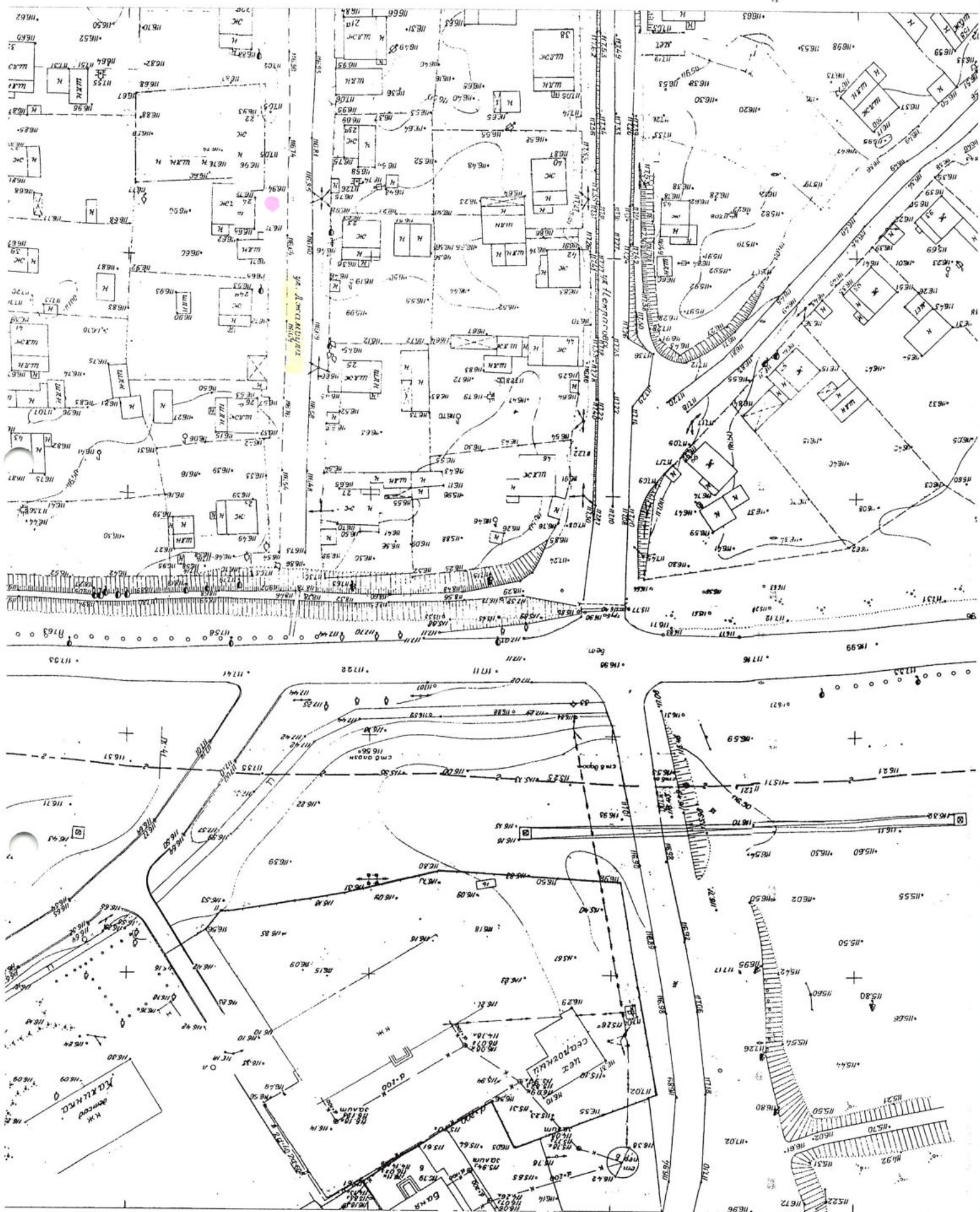
pl. do obecní

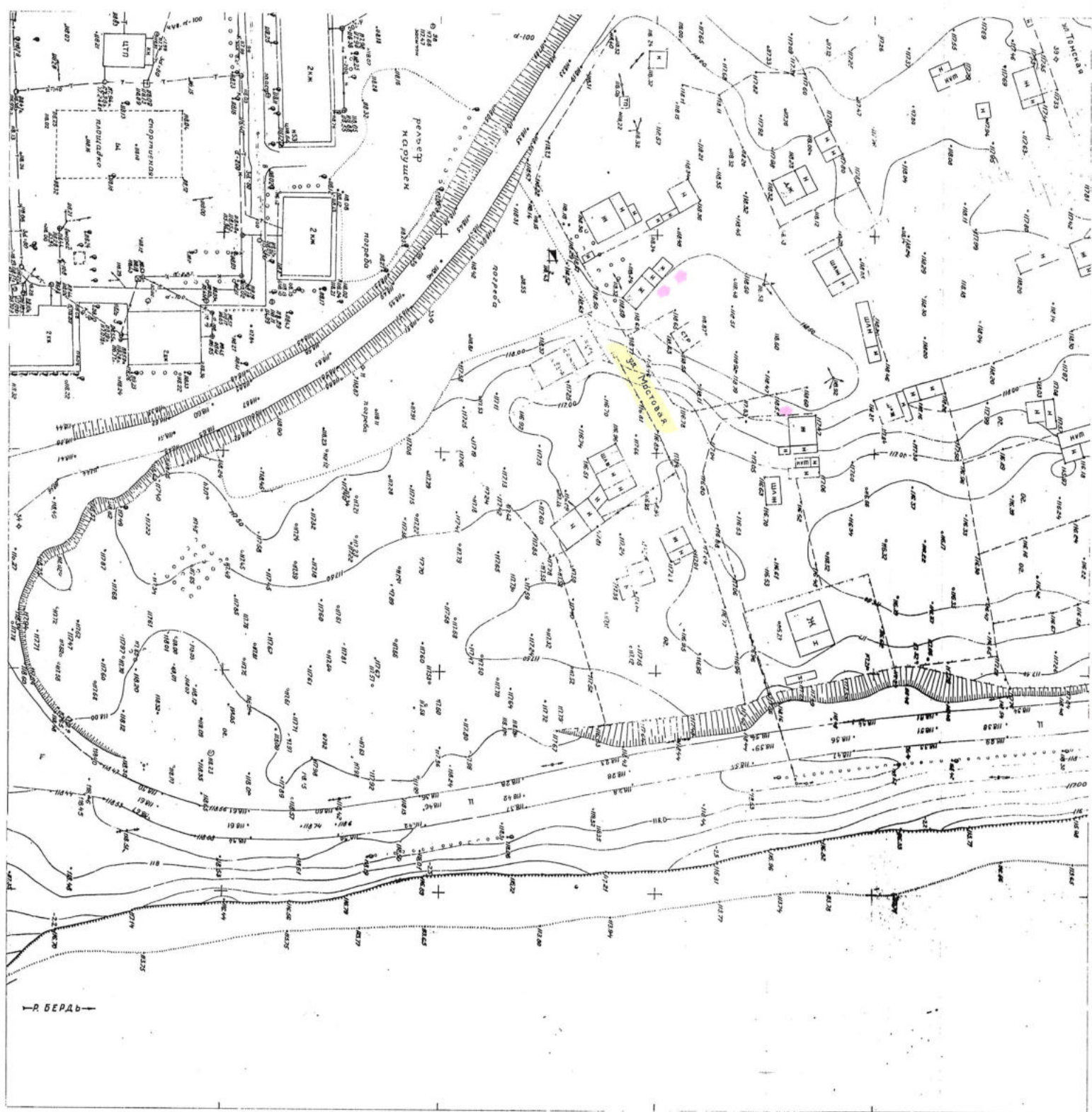




Справка № 11
с.п. 2000/01
56.

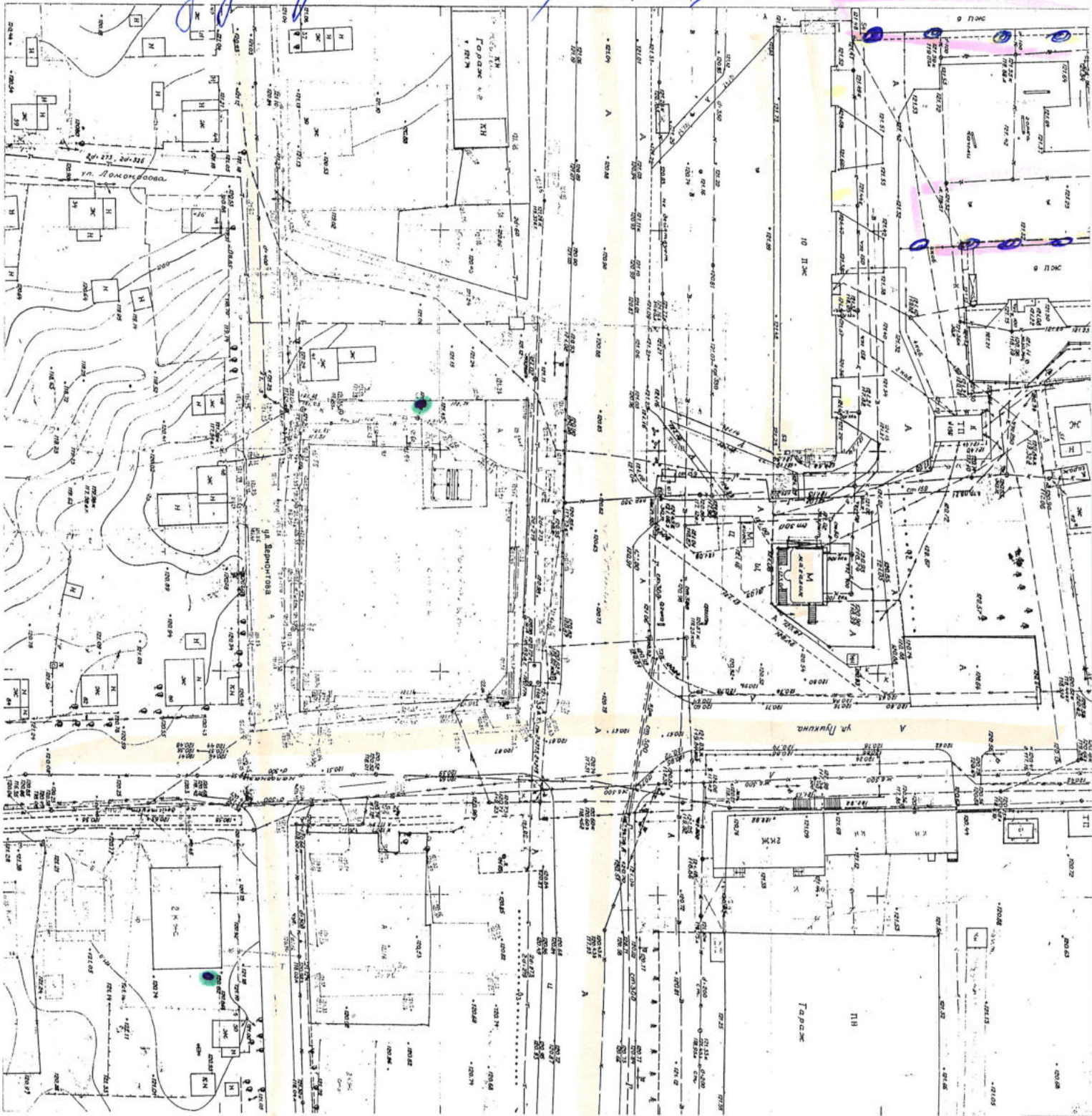








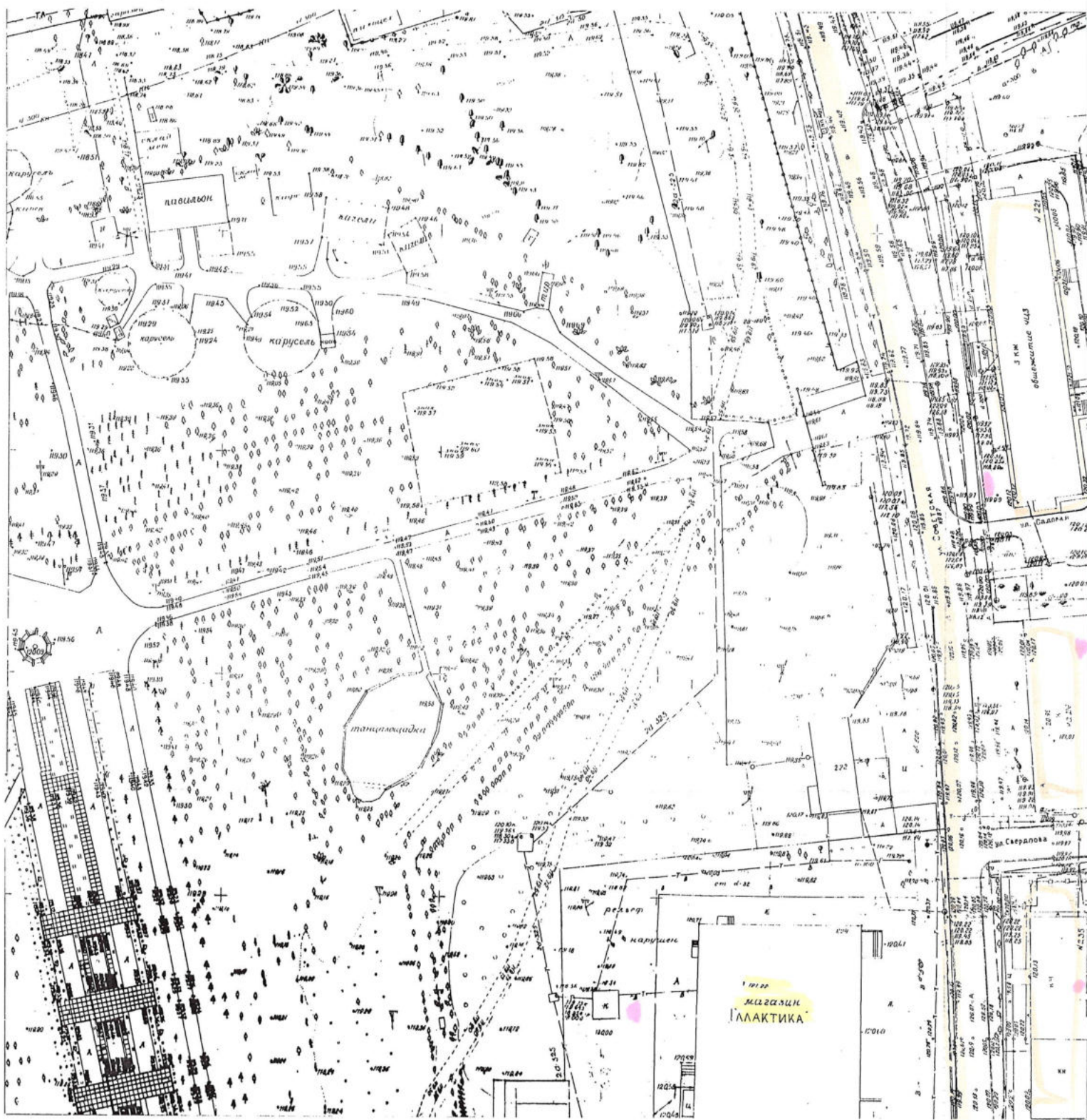
с. н. р.
Индустриальный, 52, 53, 54



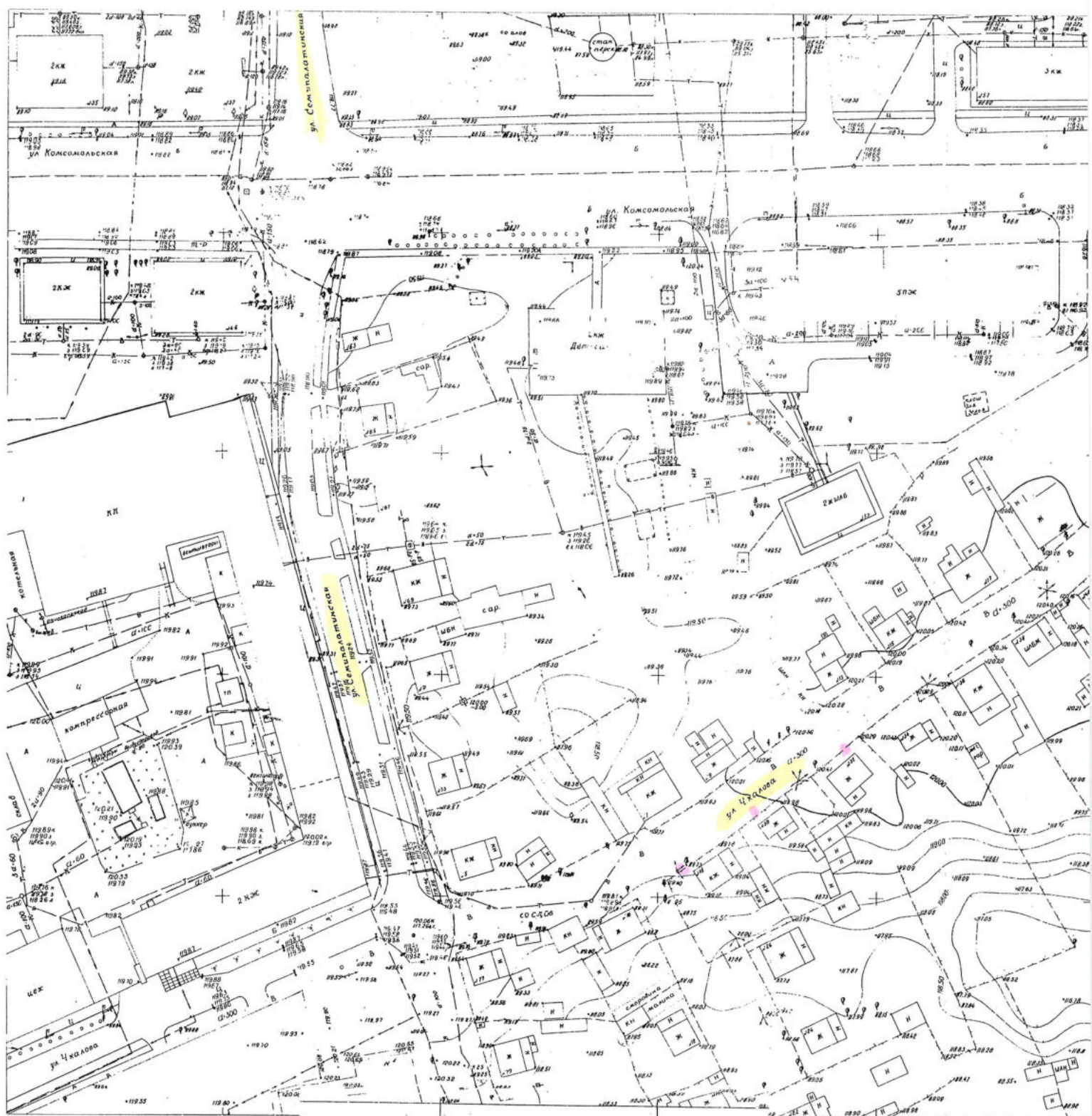
ул. Фрунзенская, 19, 21

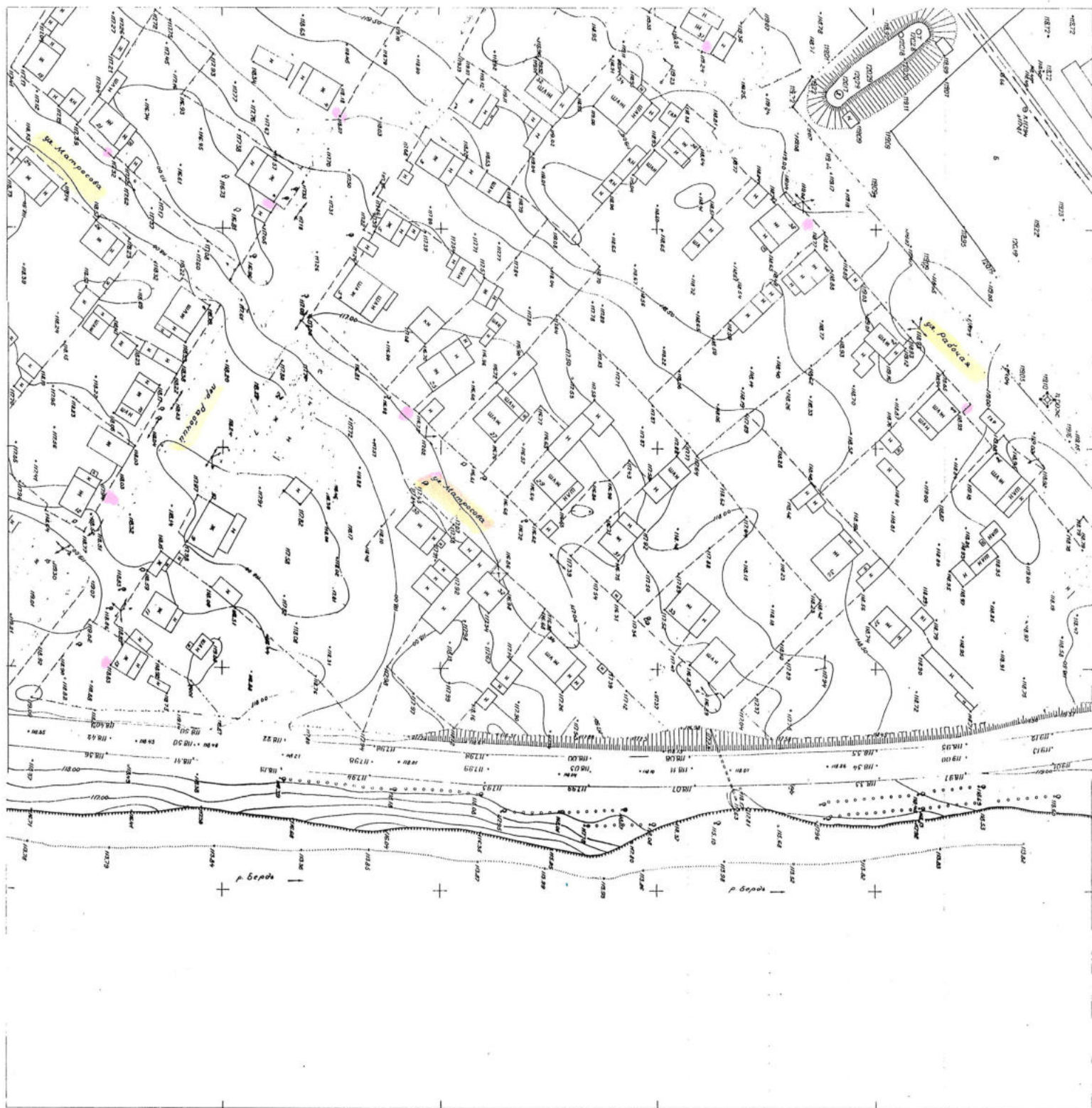


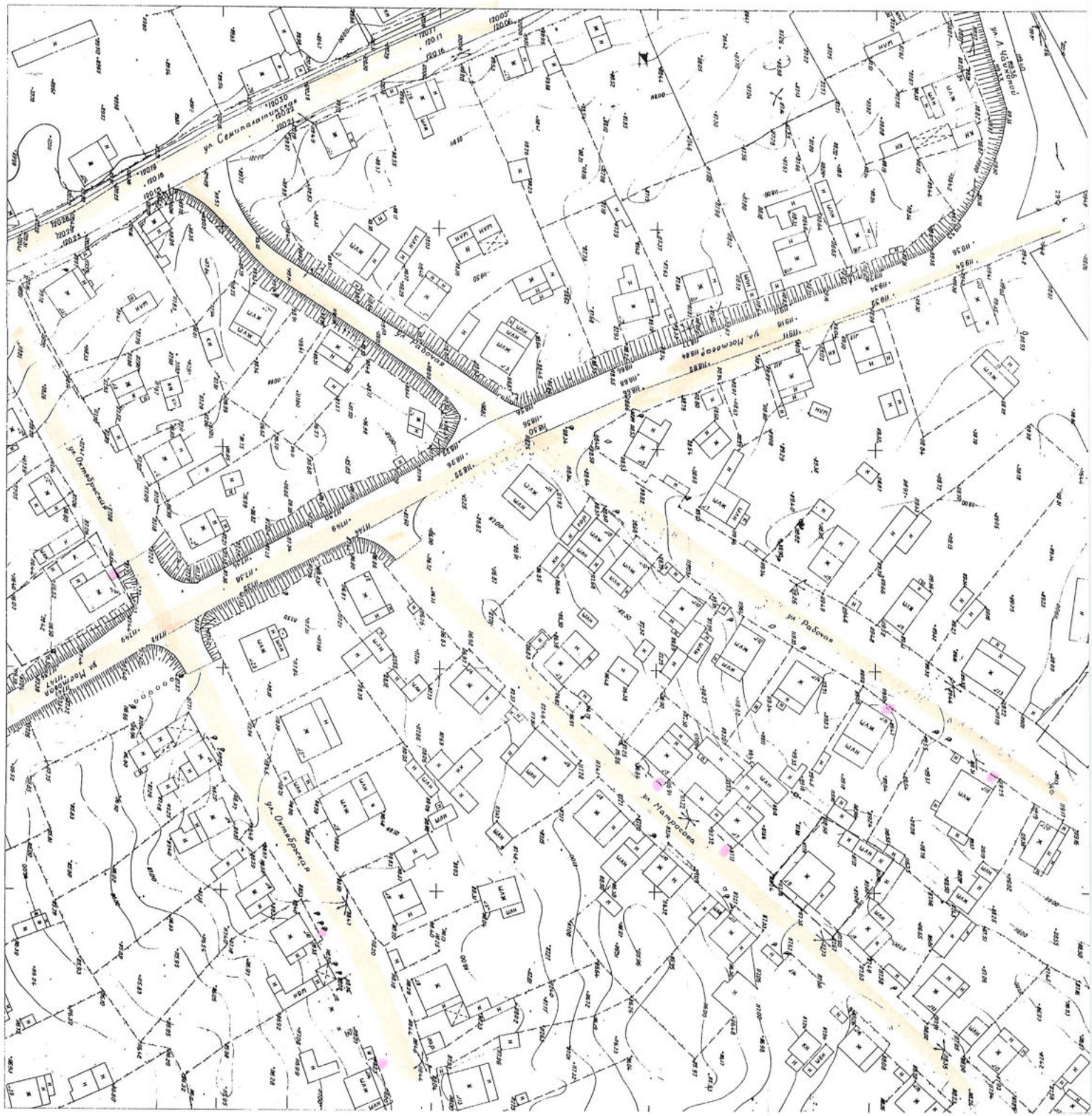


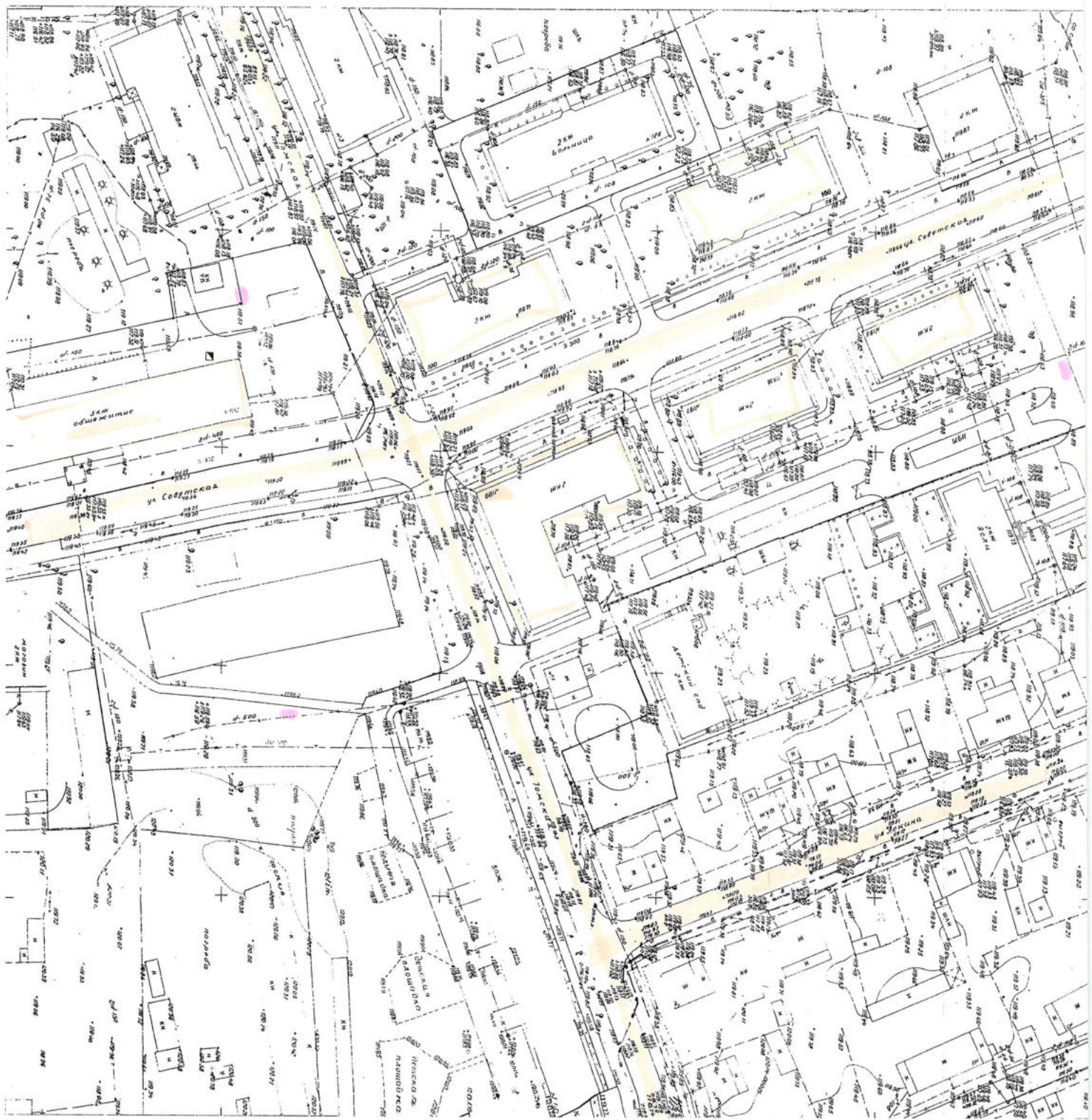


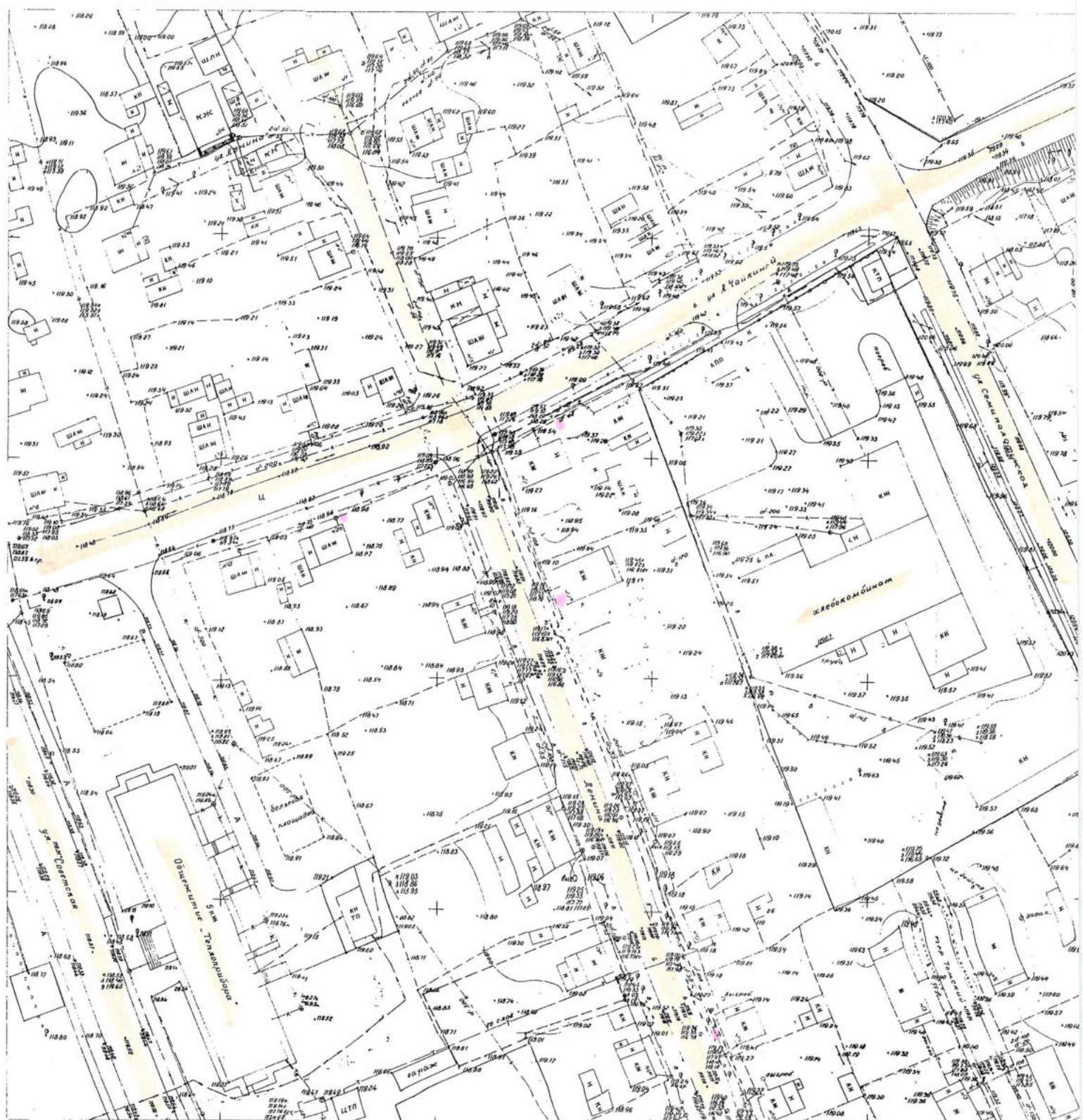


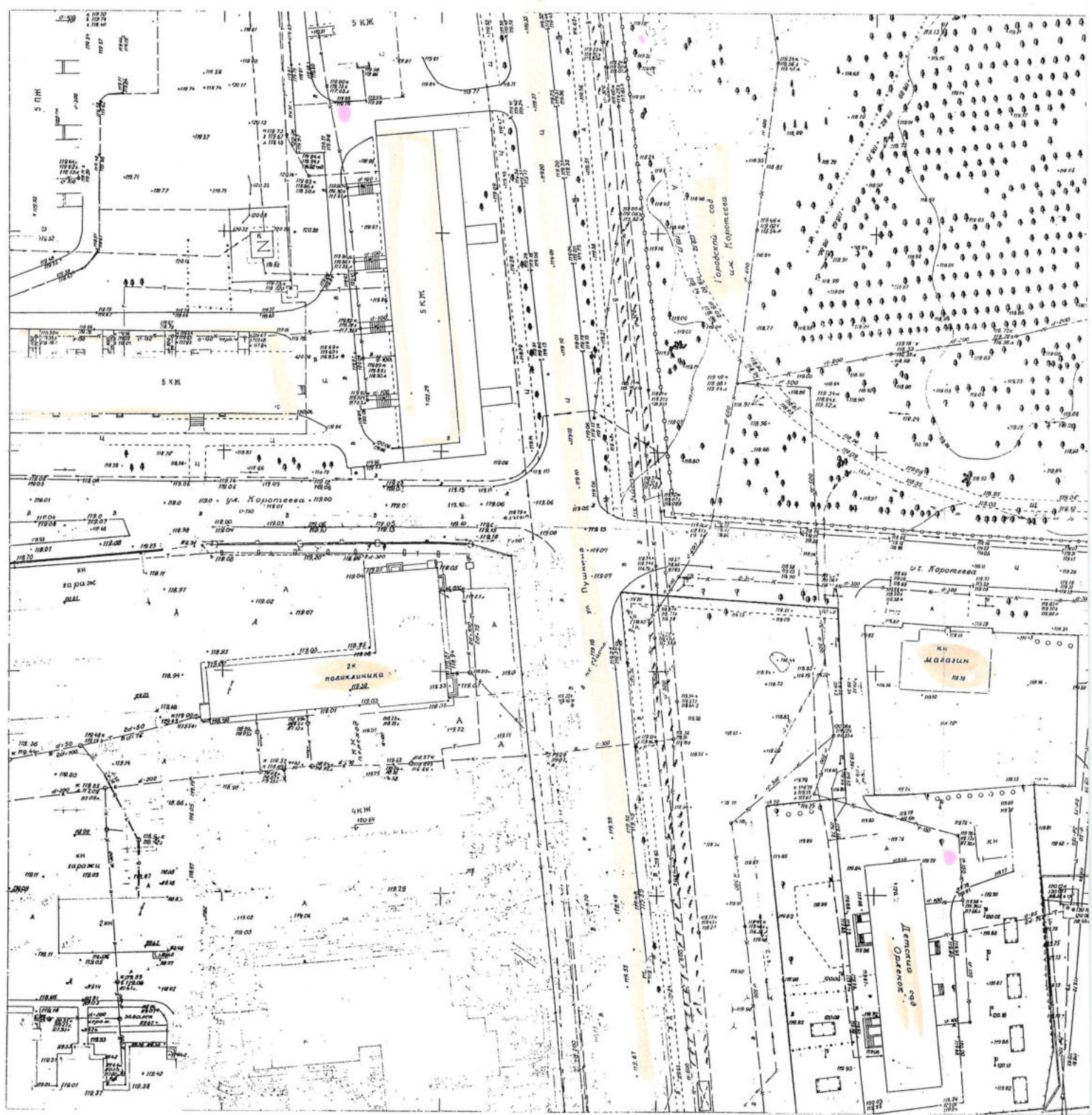
















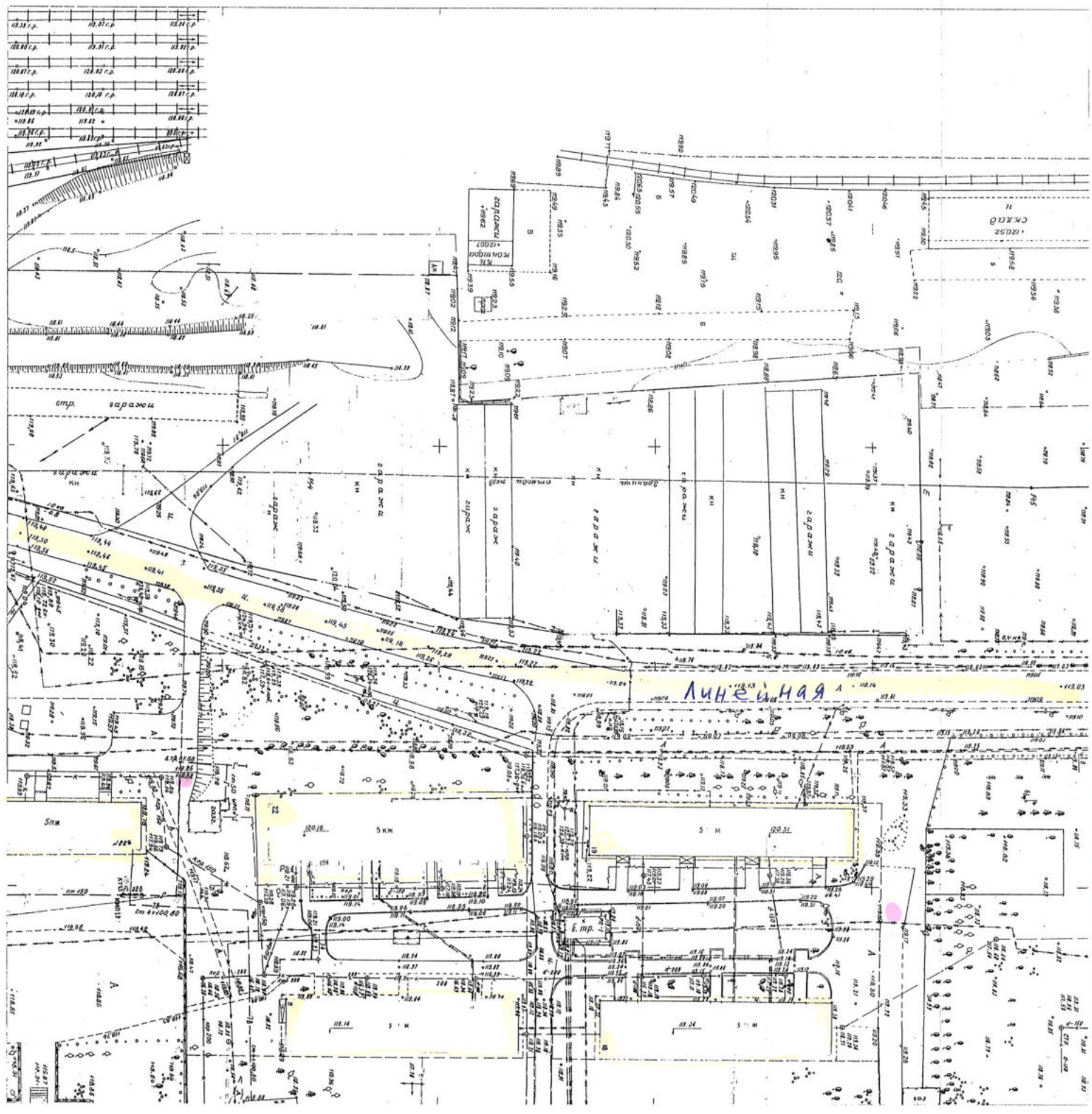


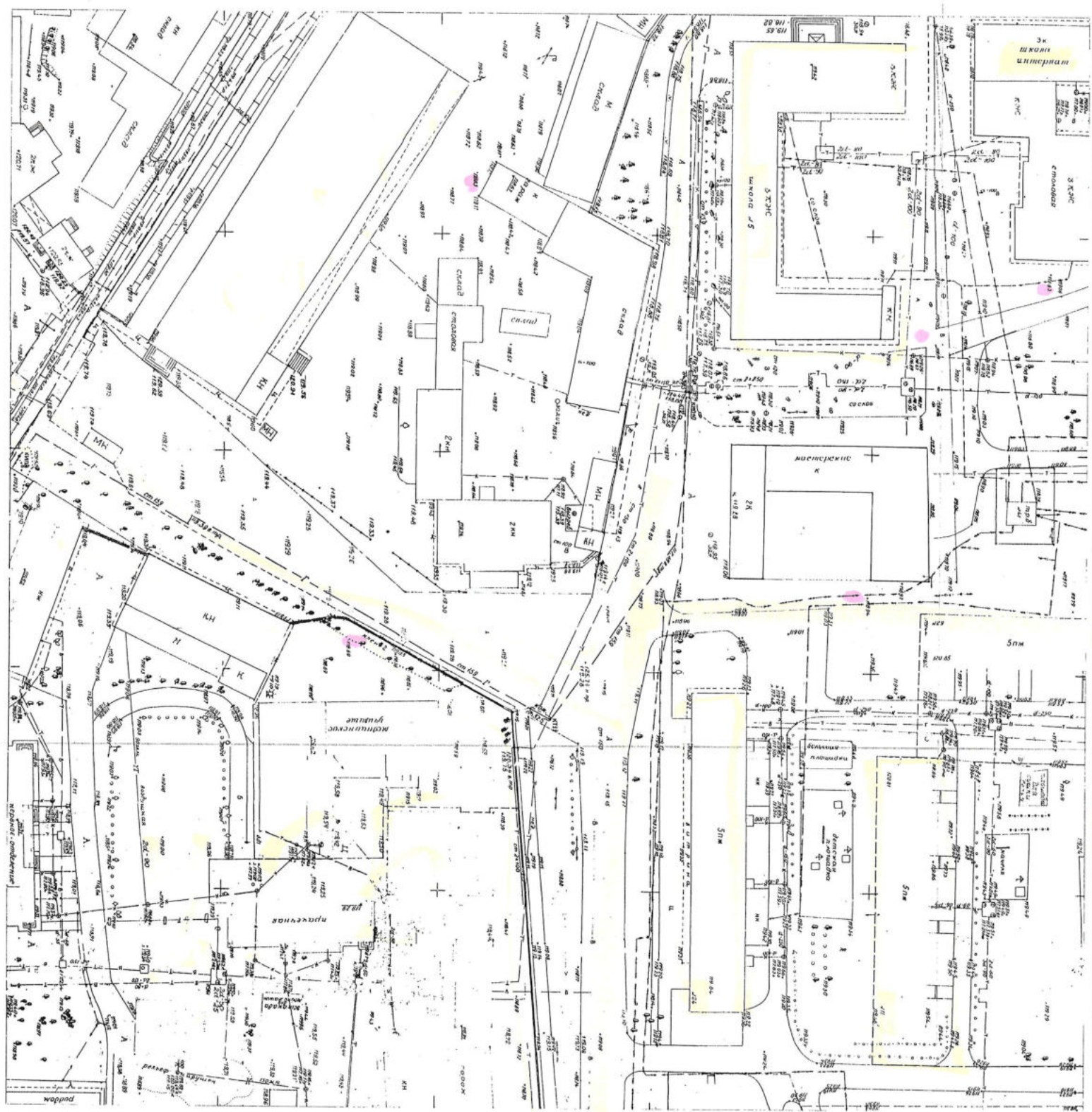


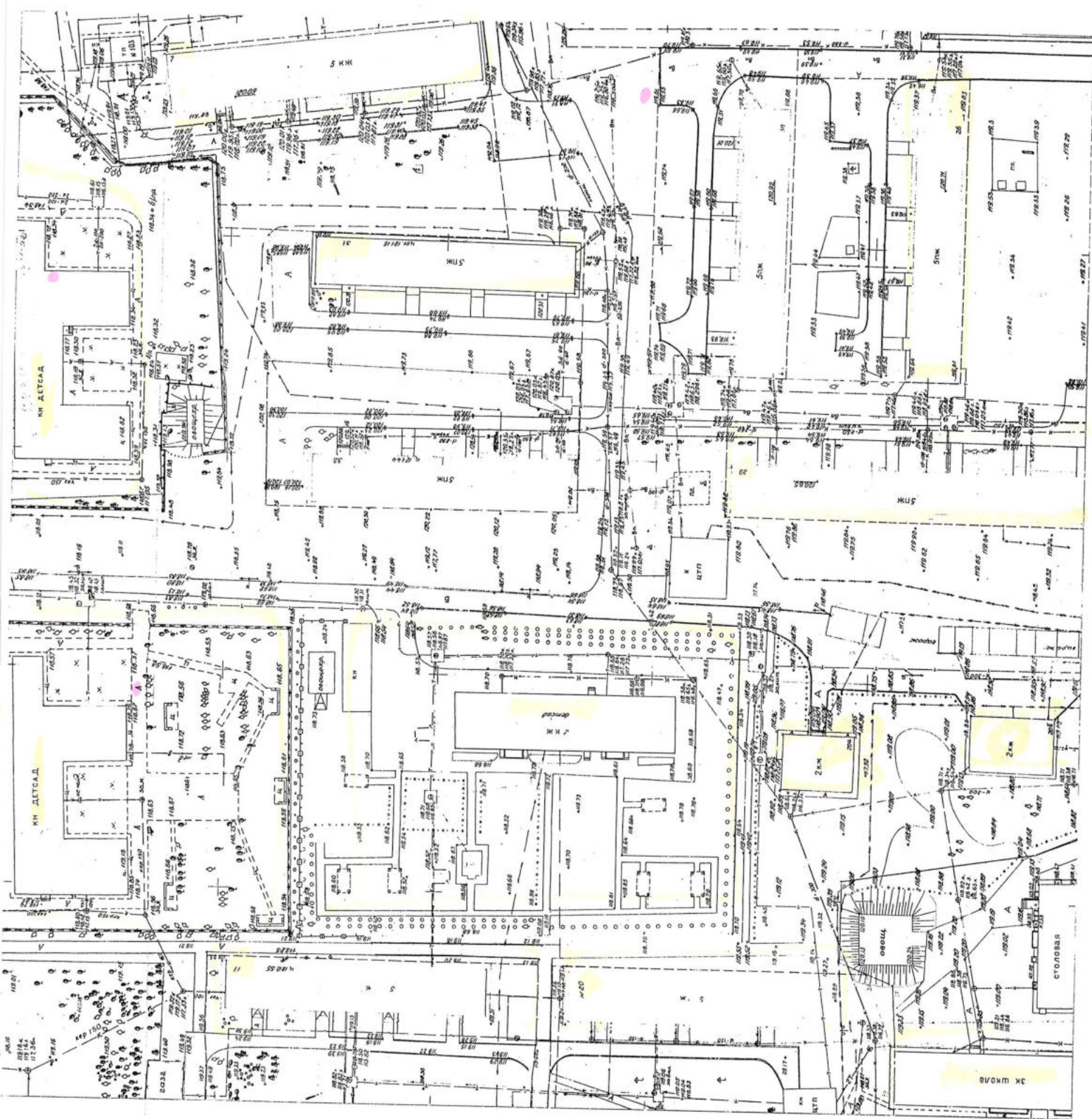


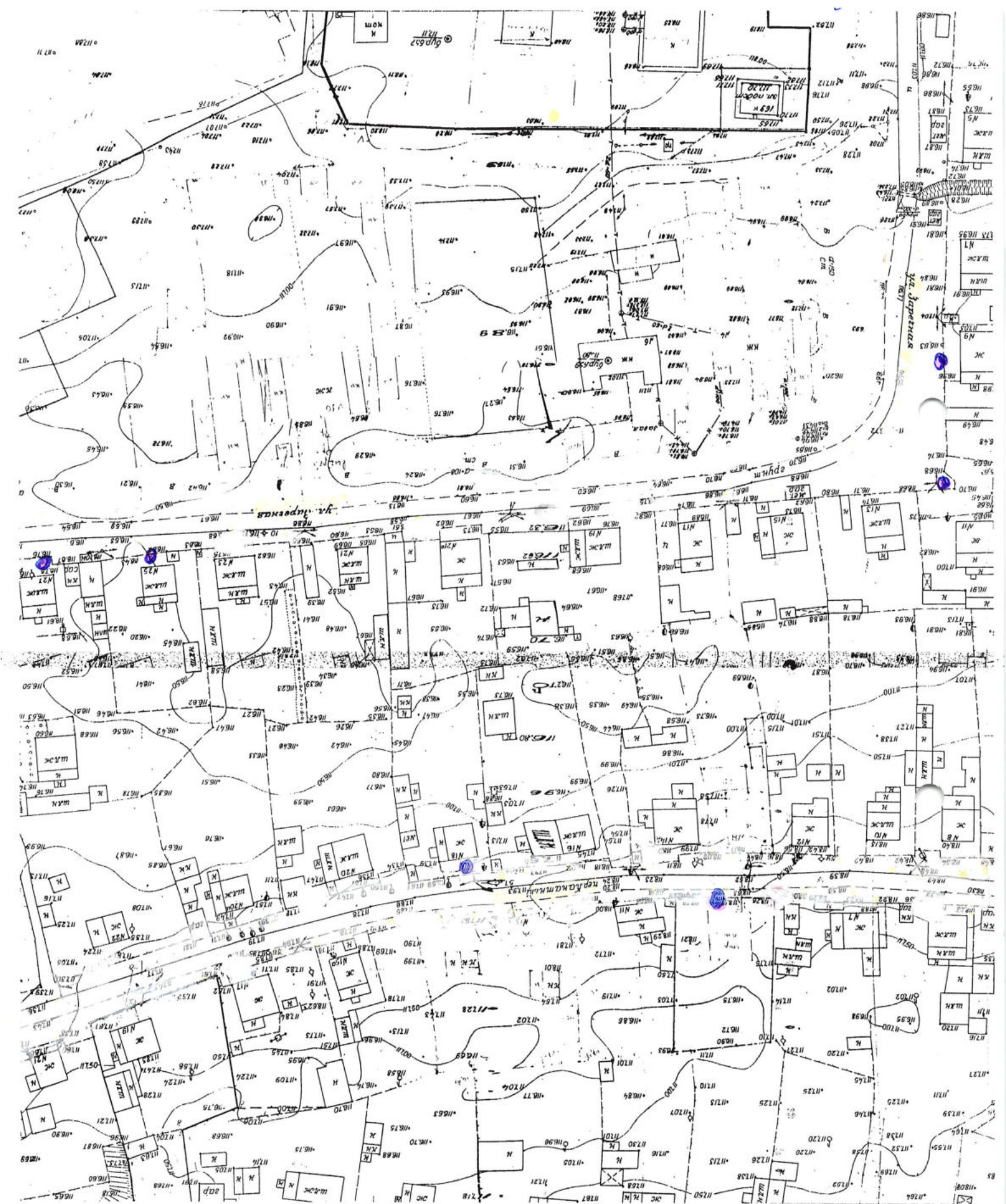


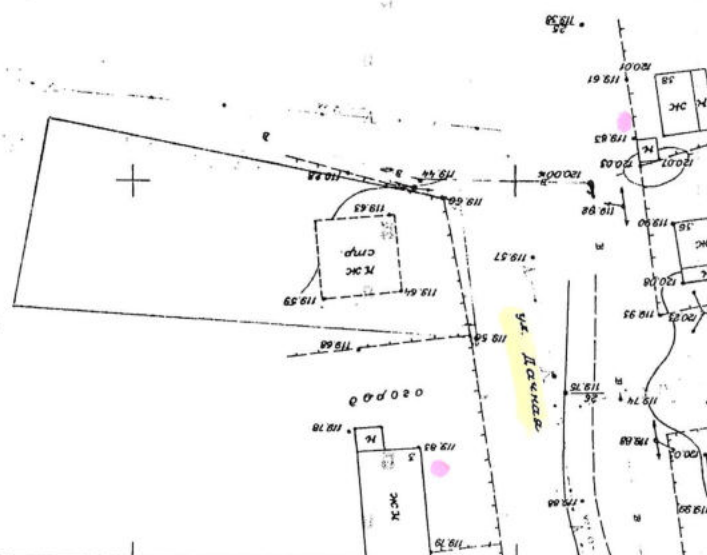


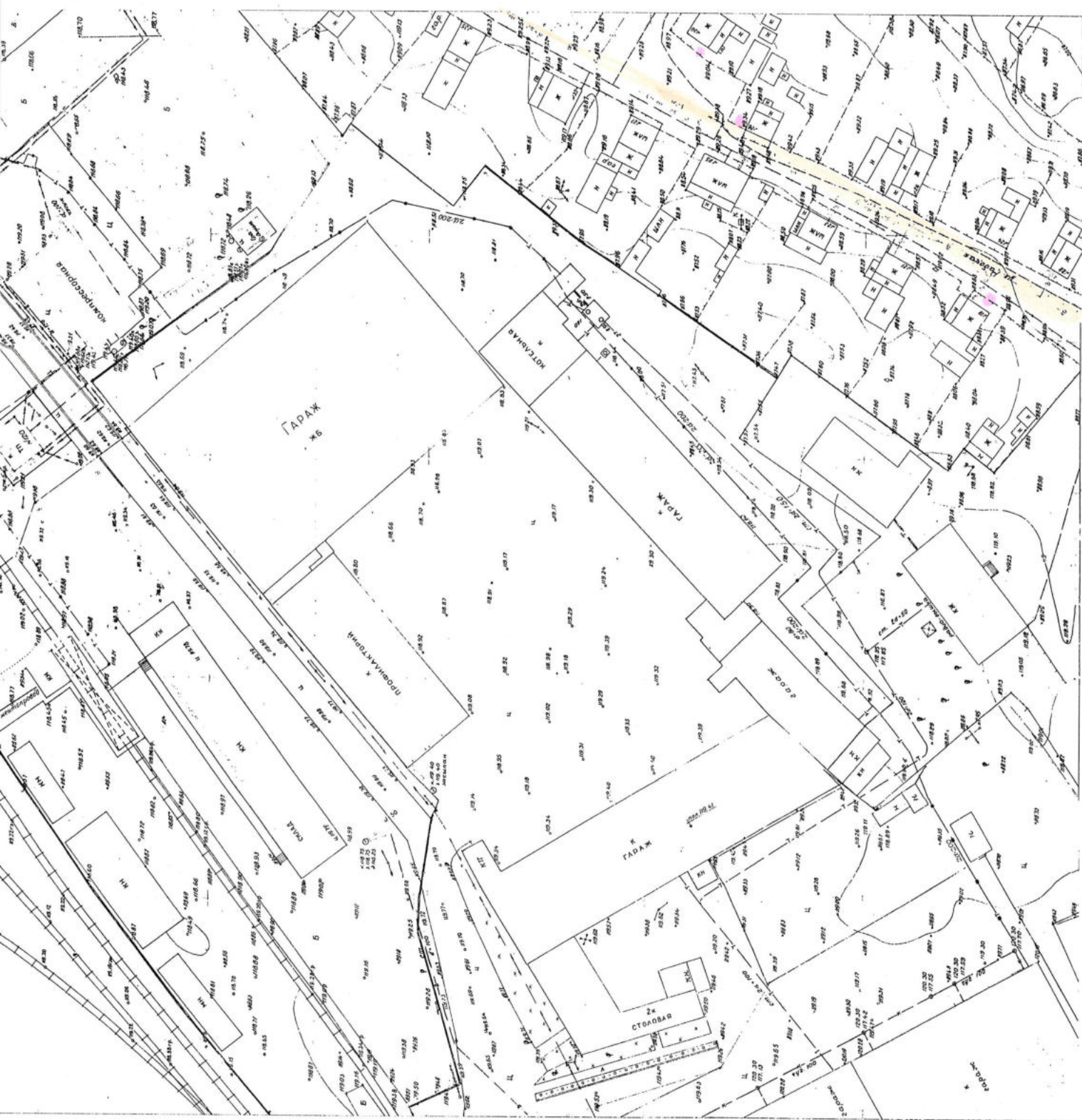




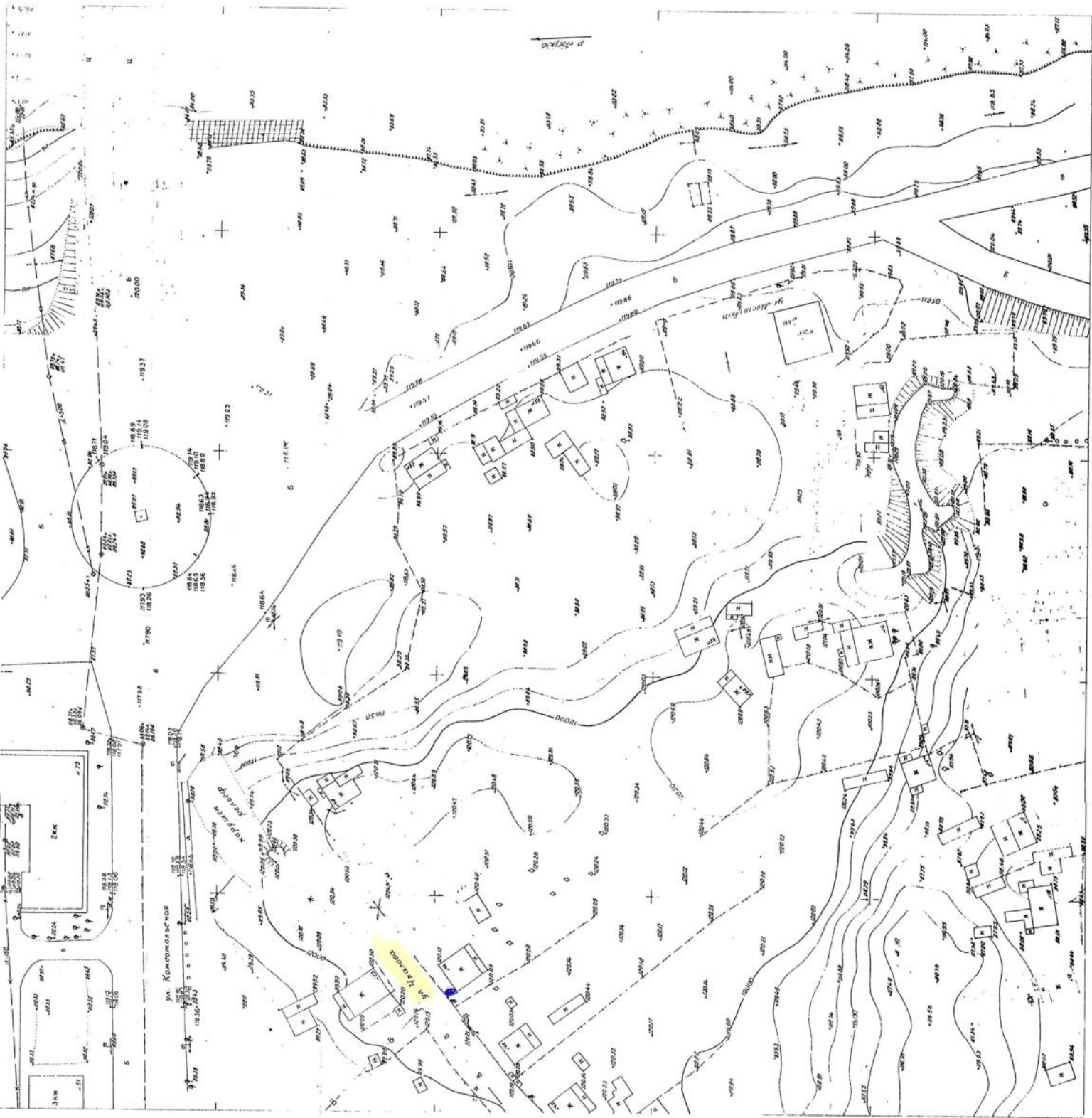


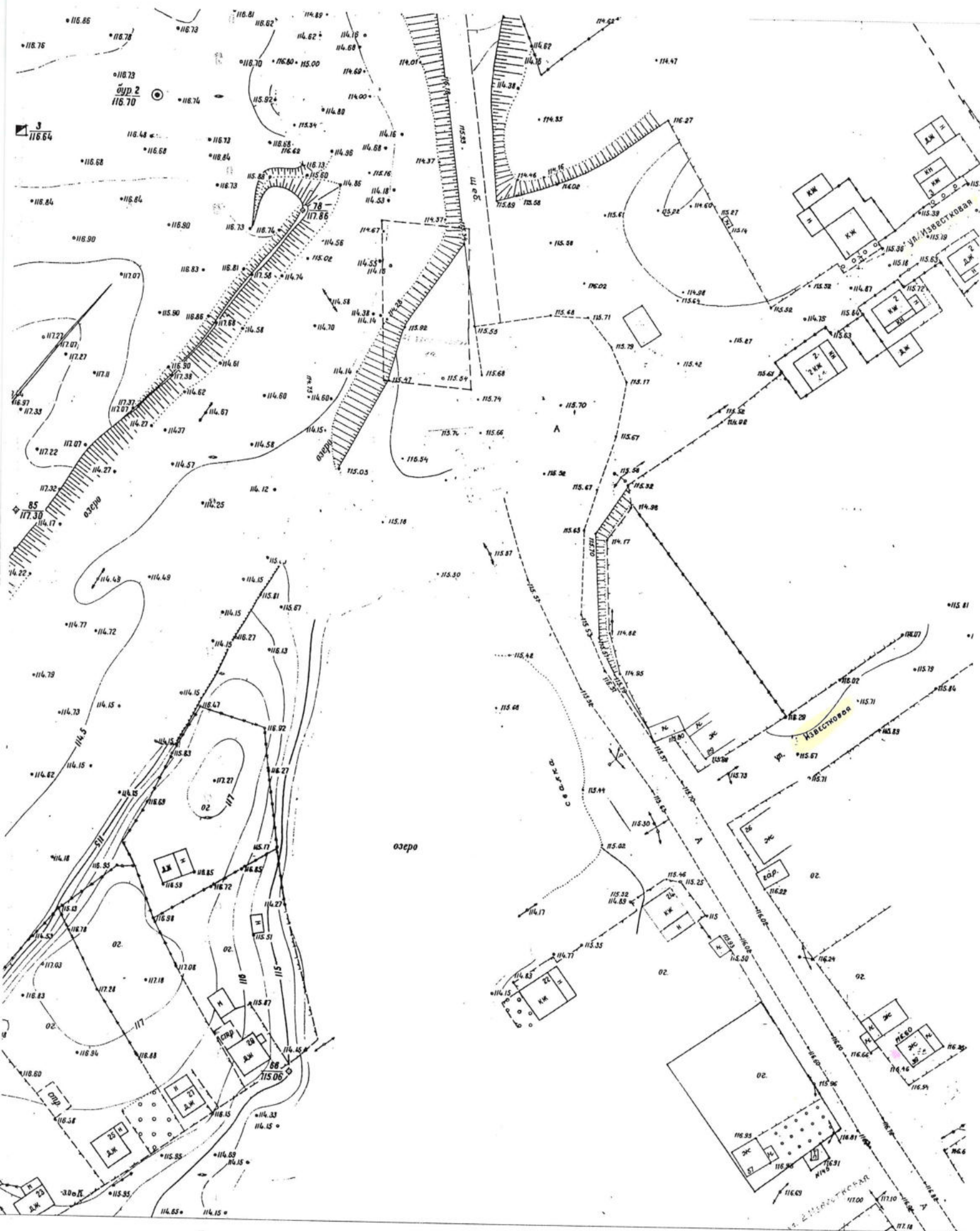


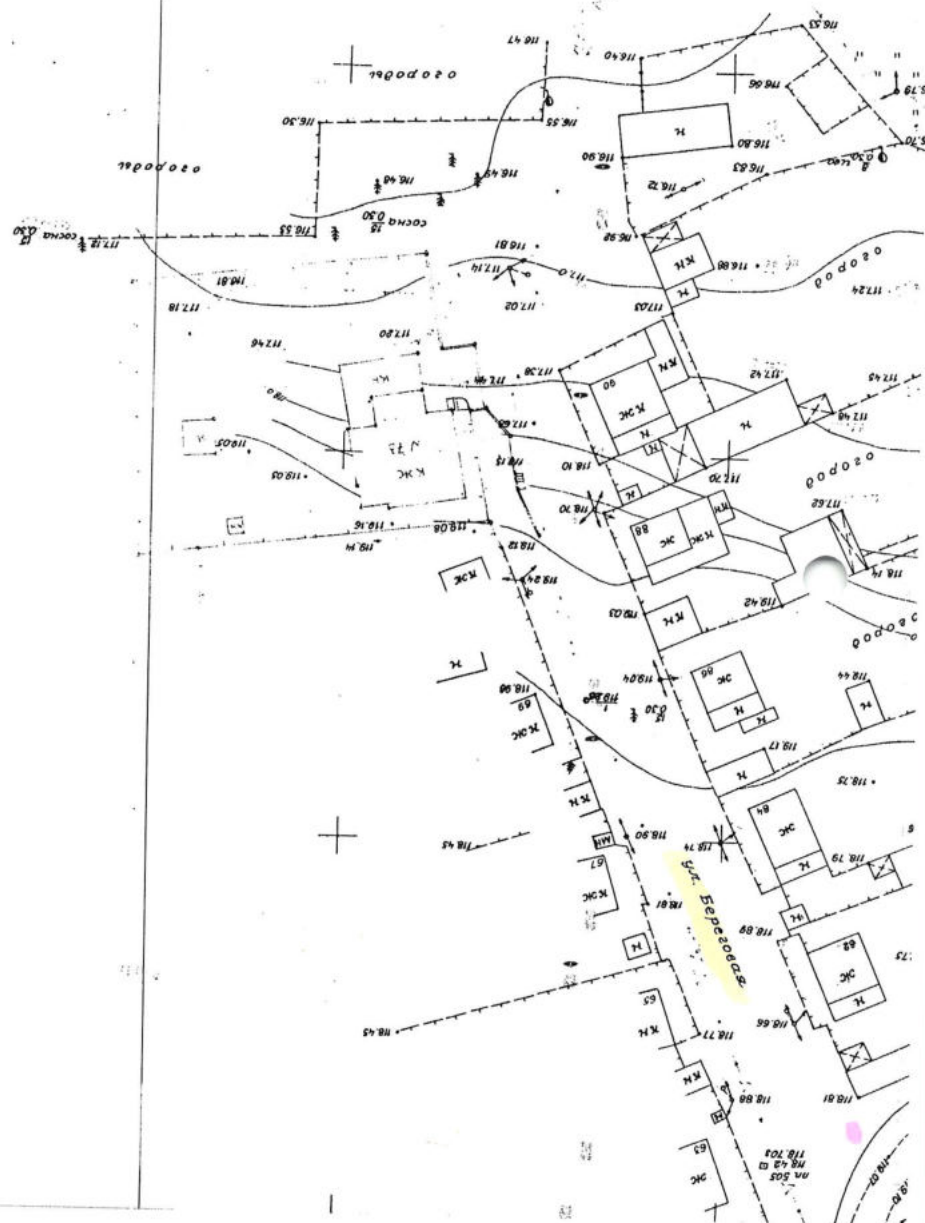


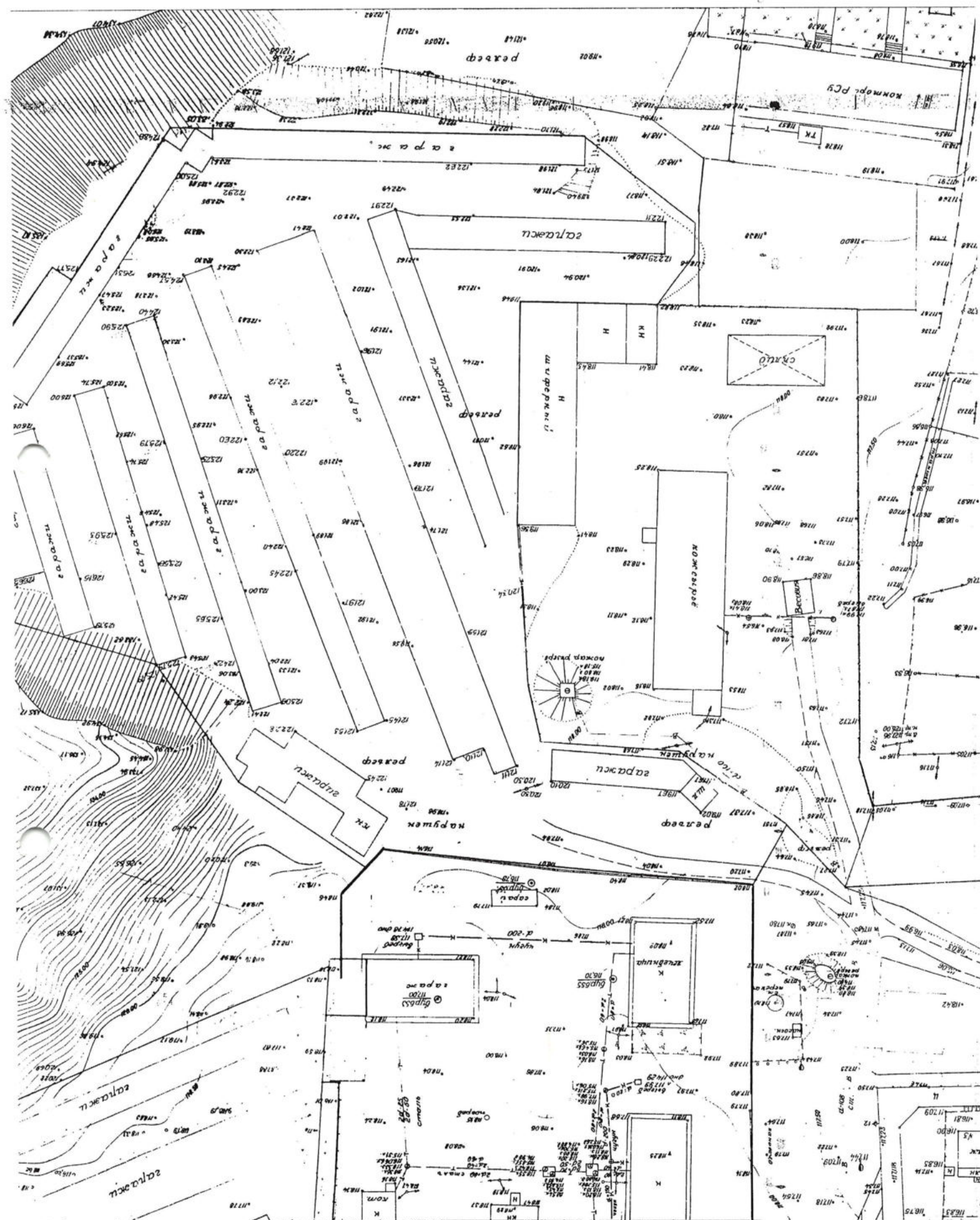




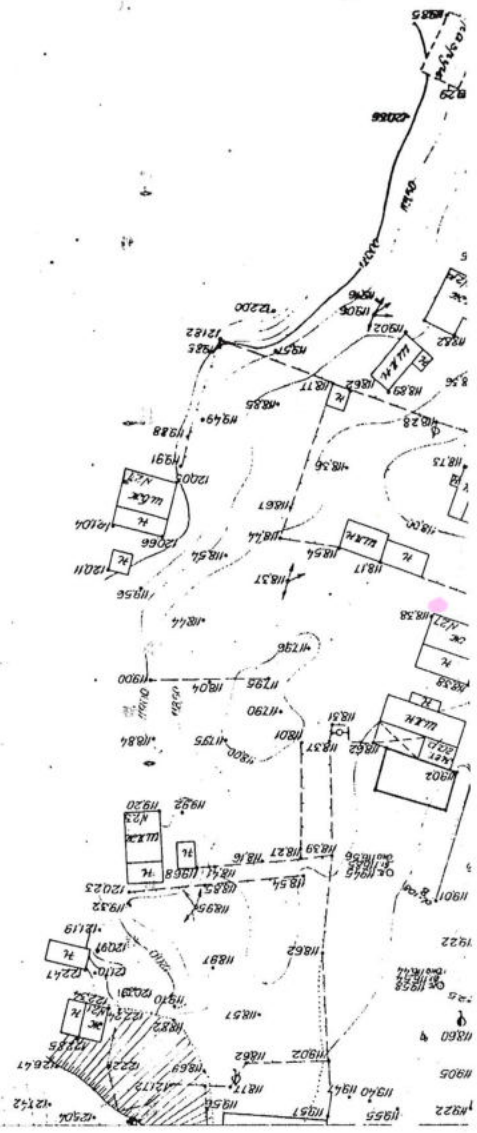




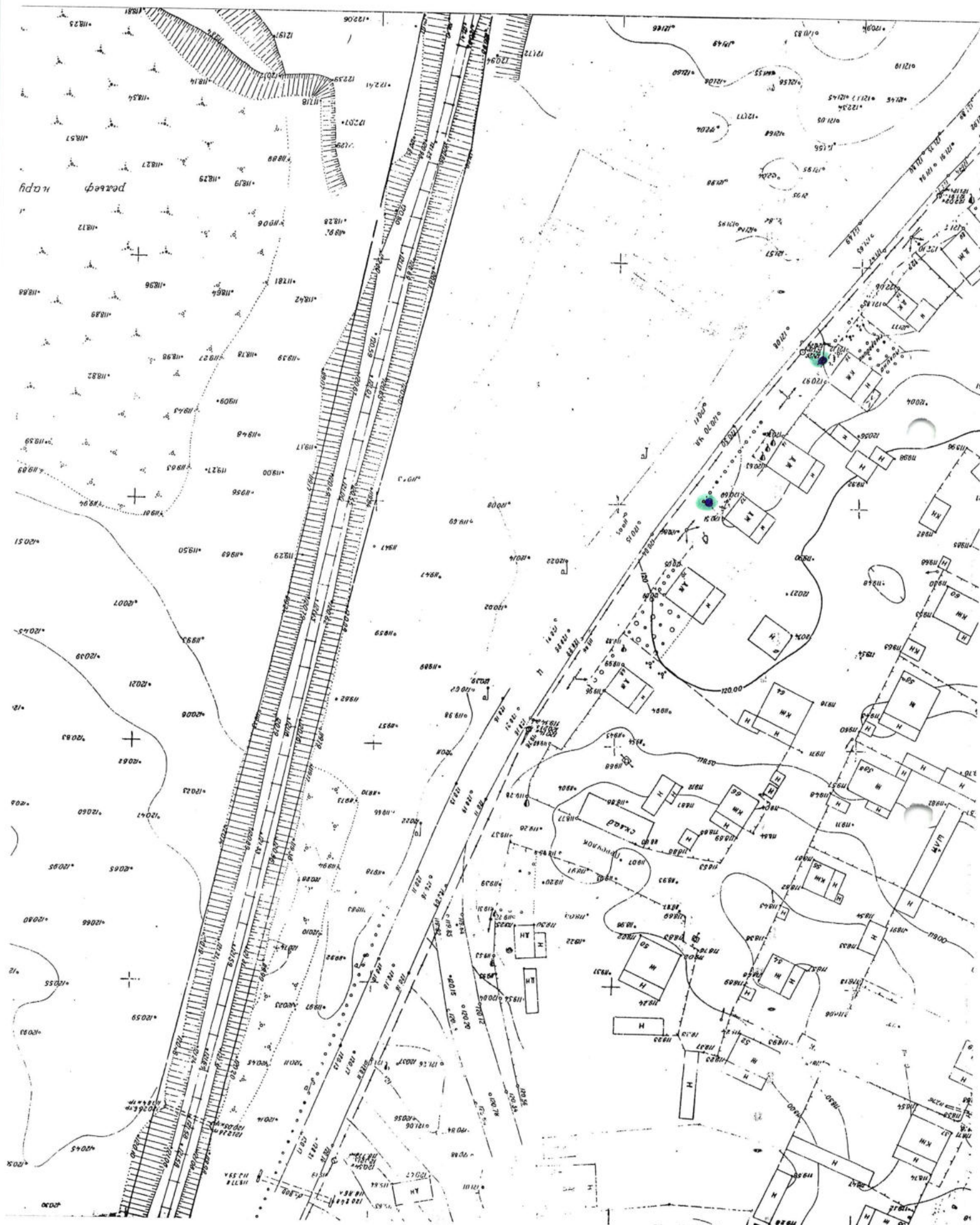




Dr. H. H. H. H.



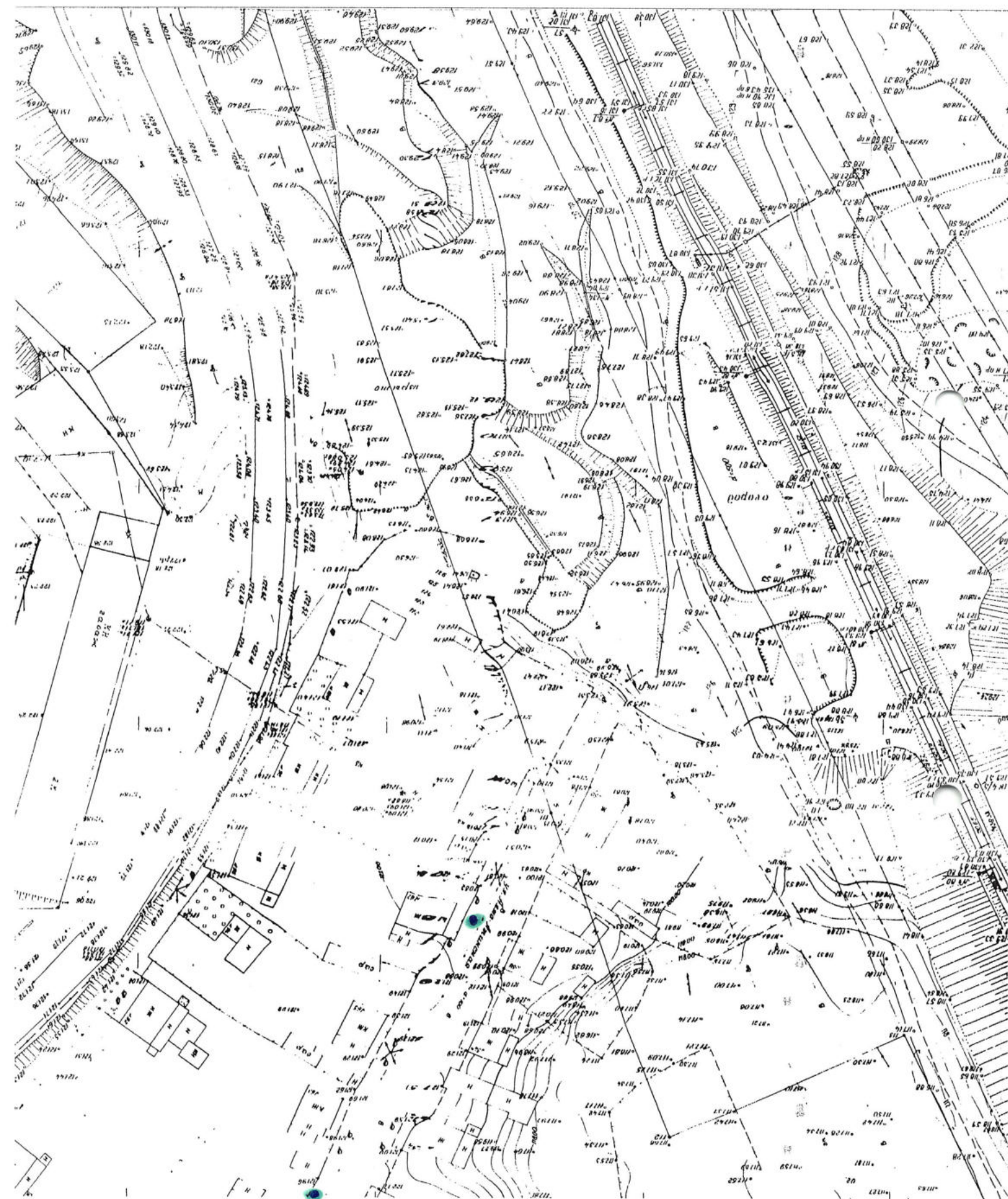


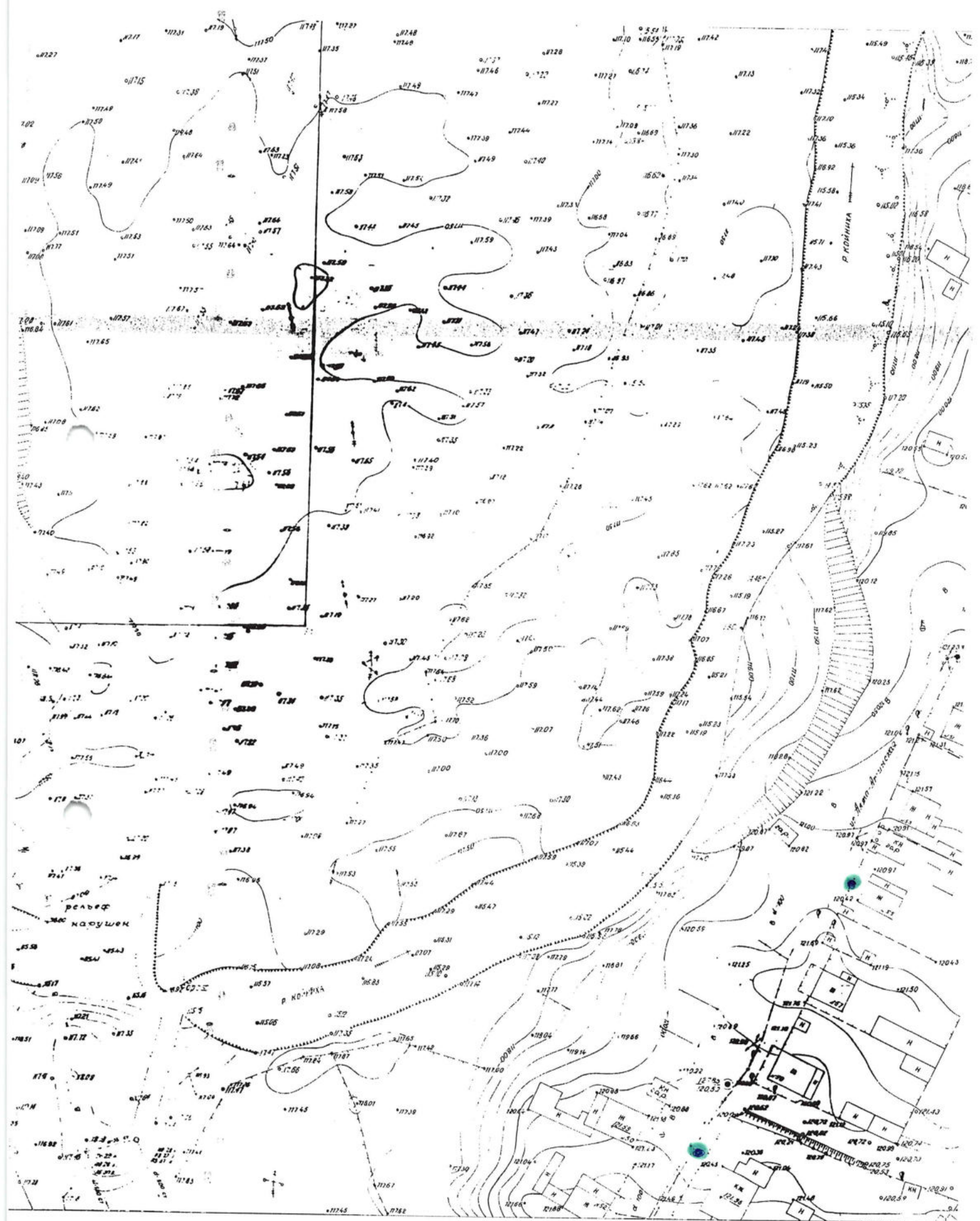


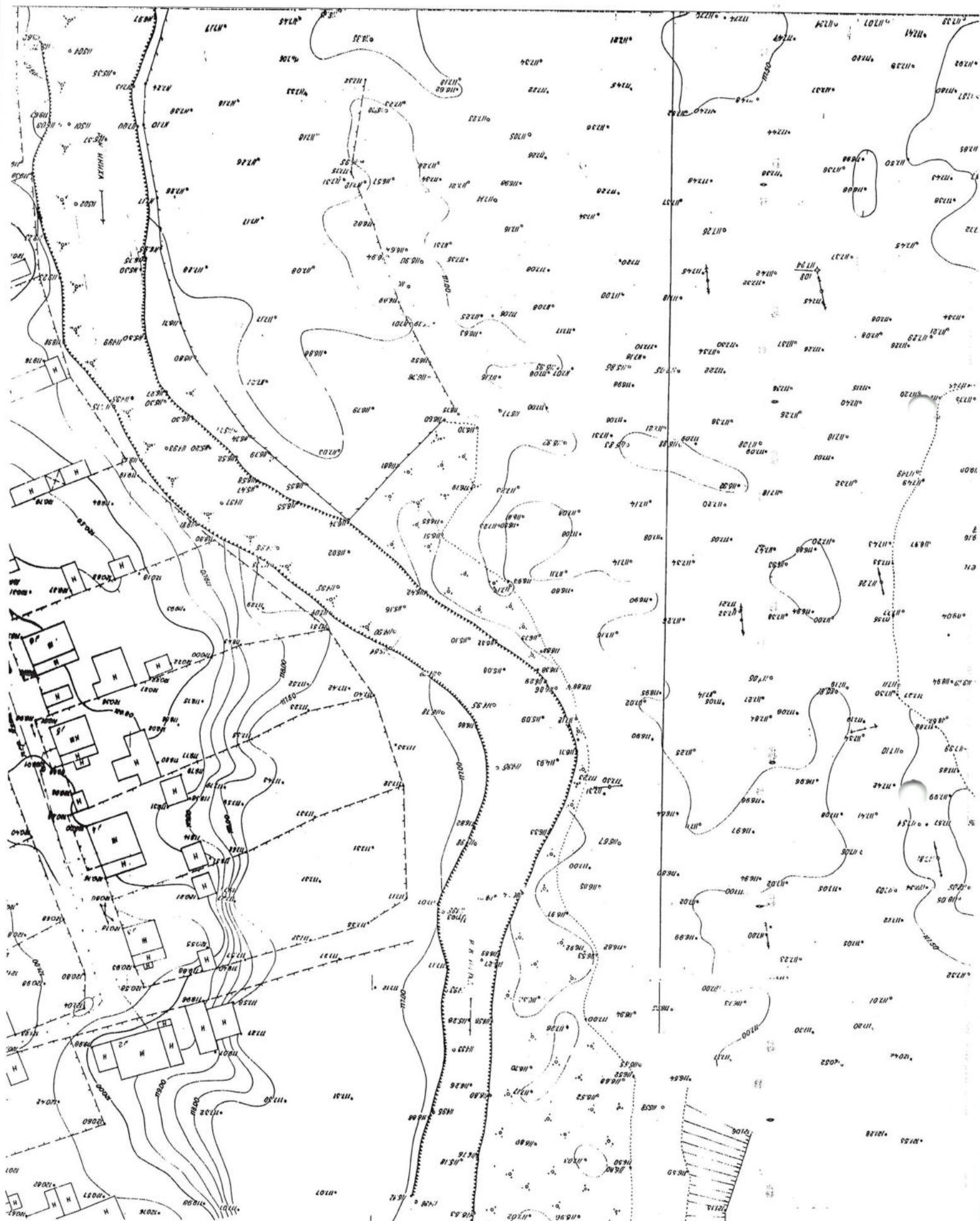




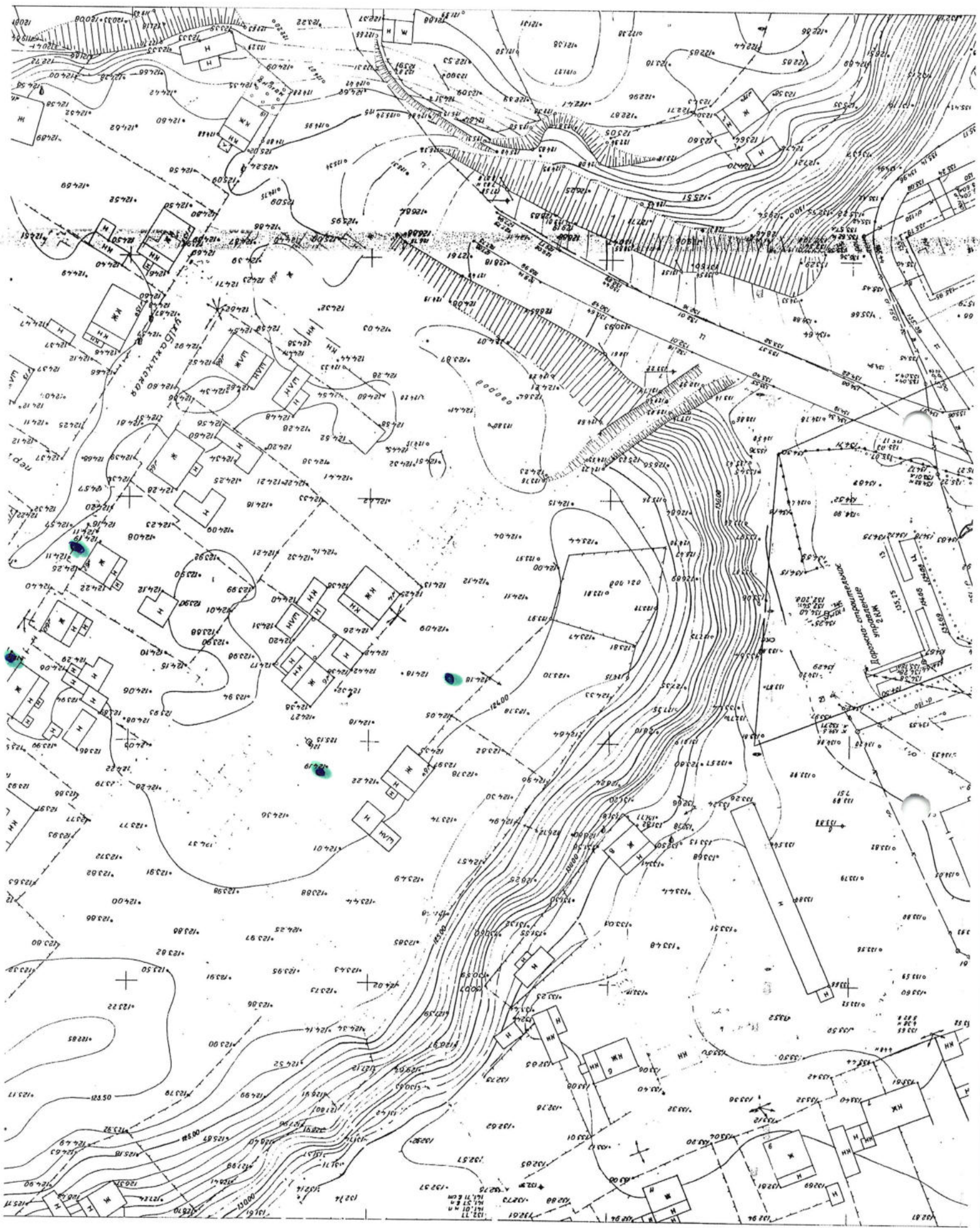








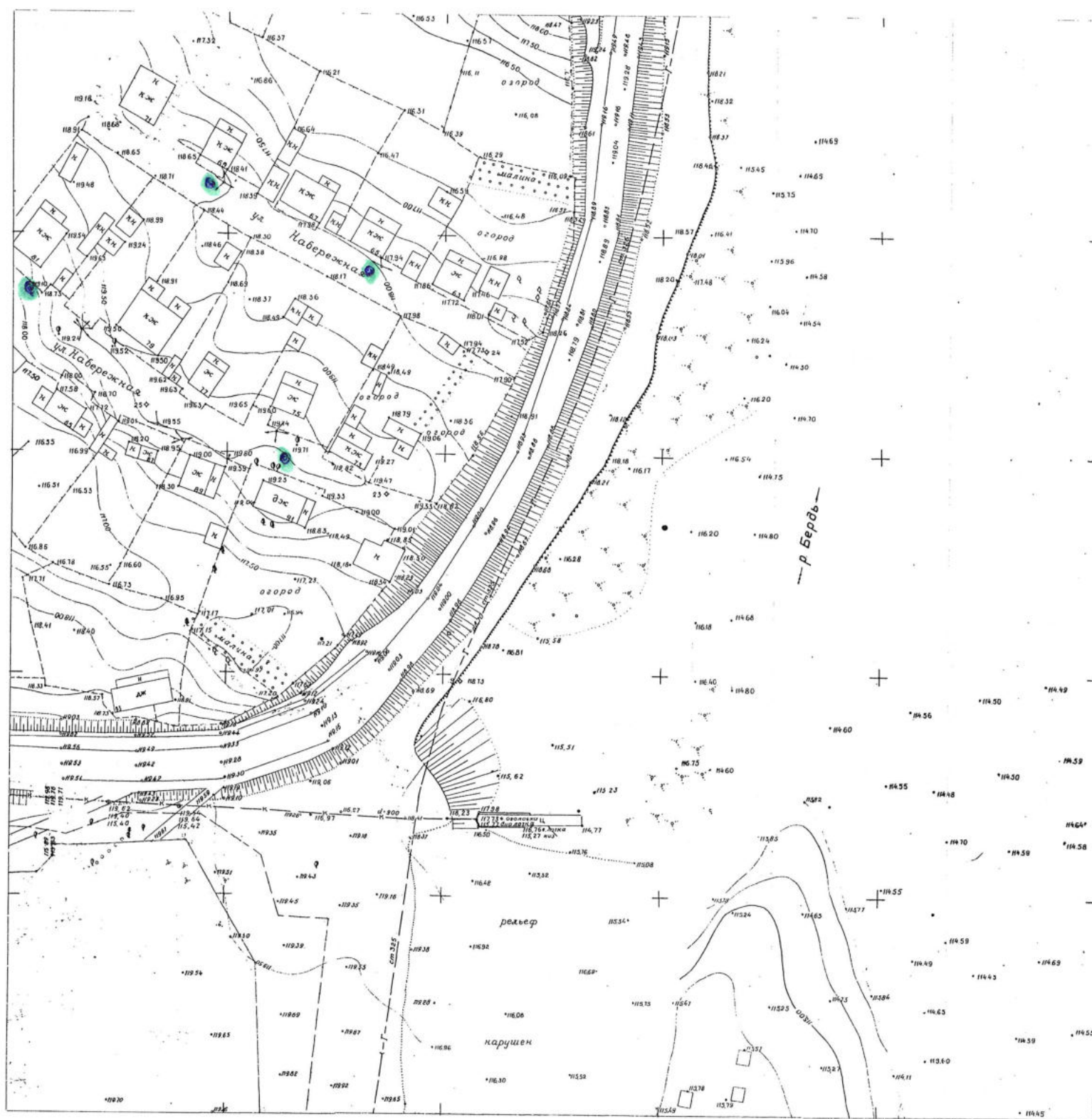


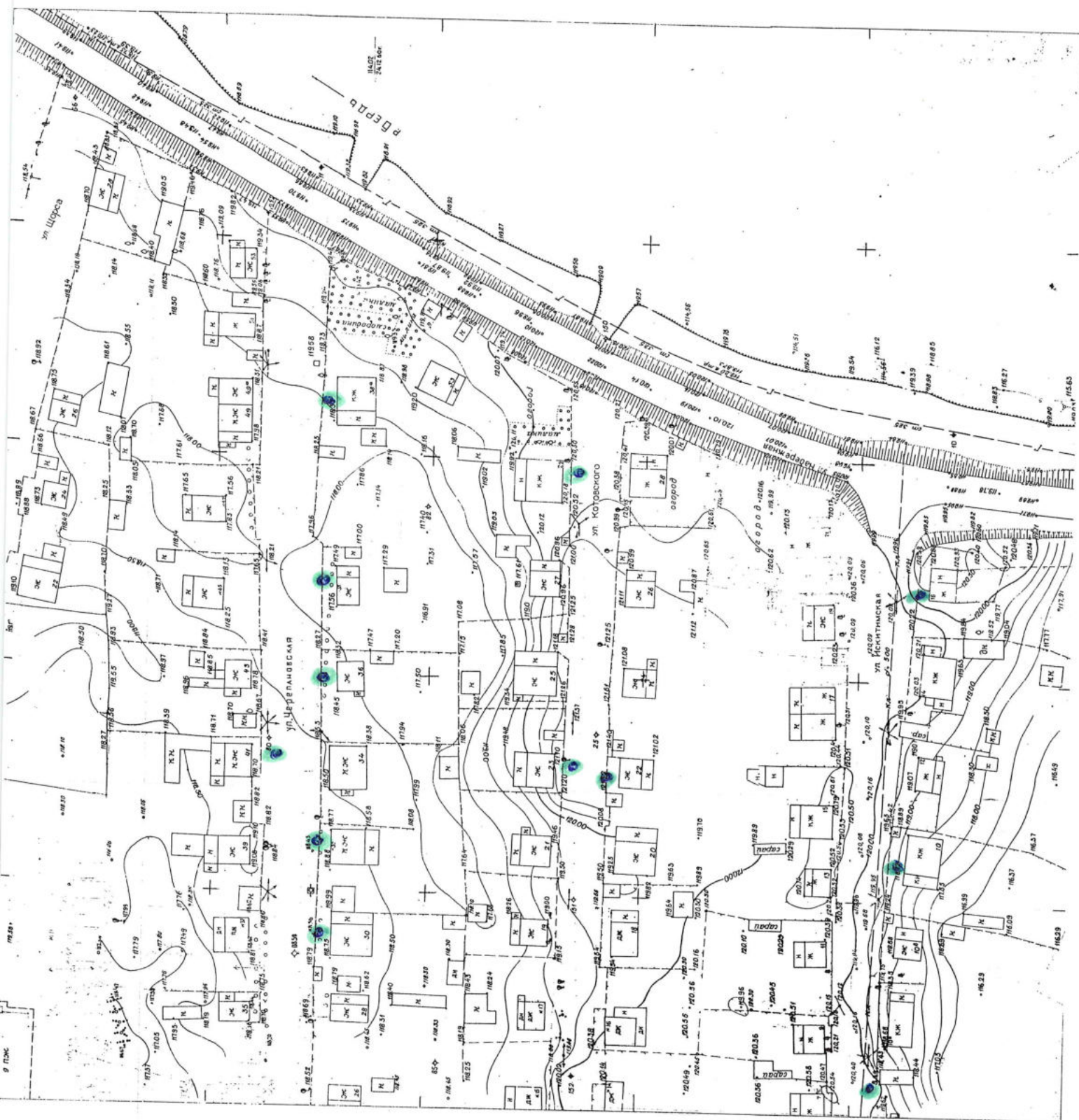




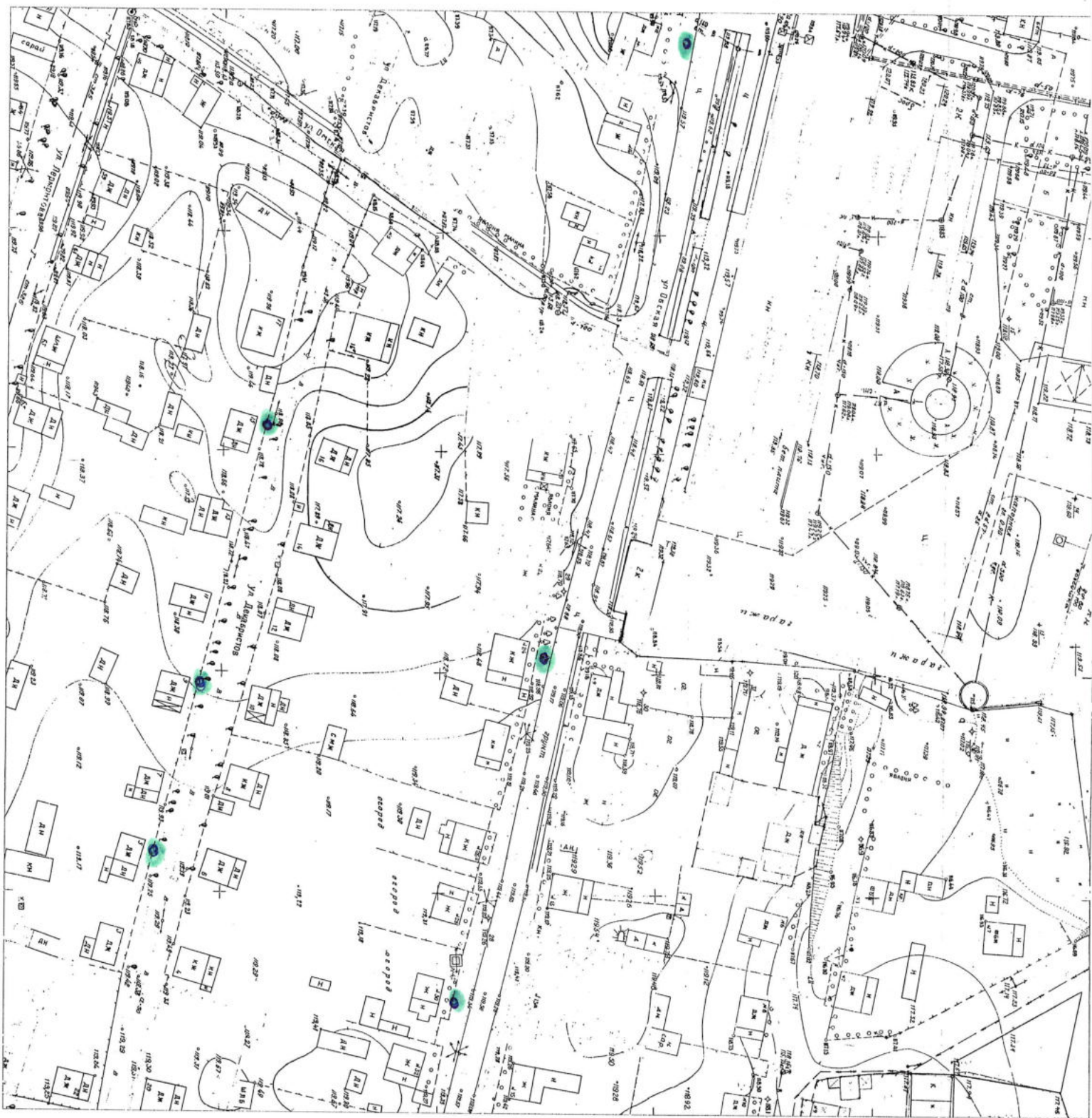




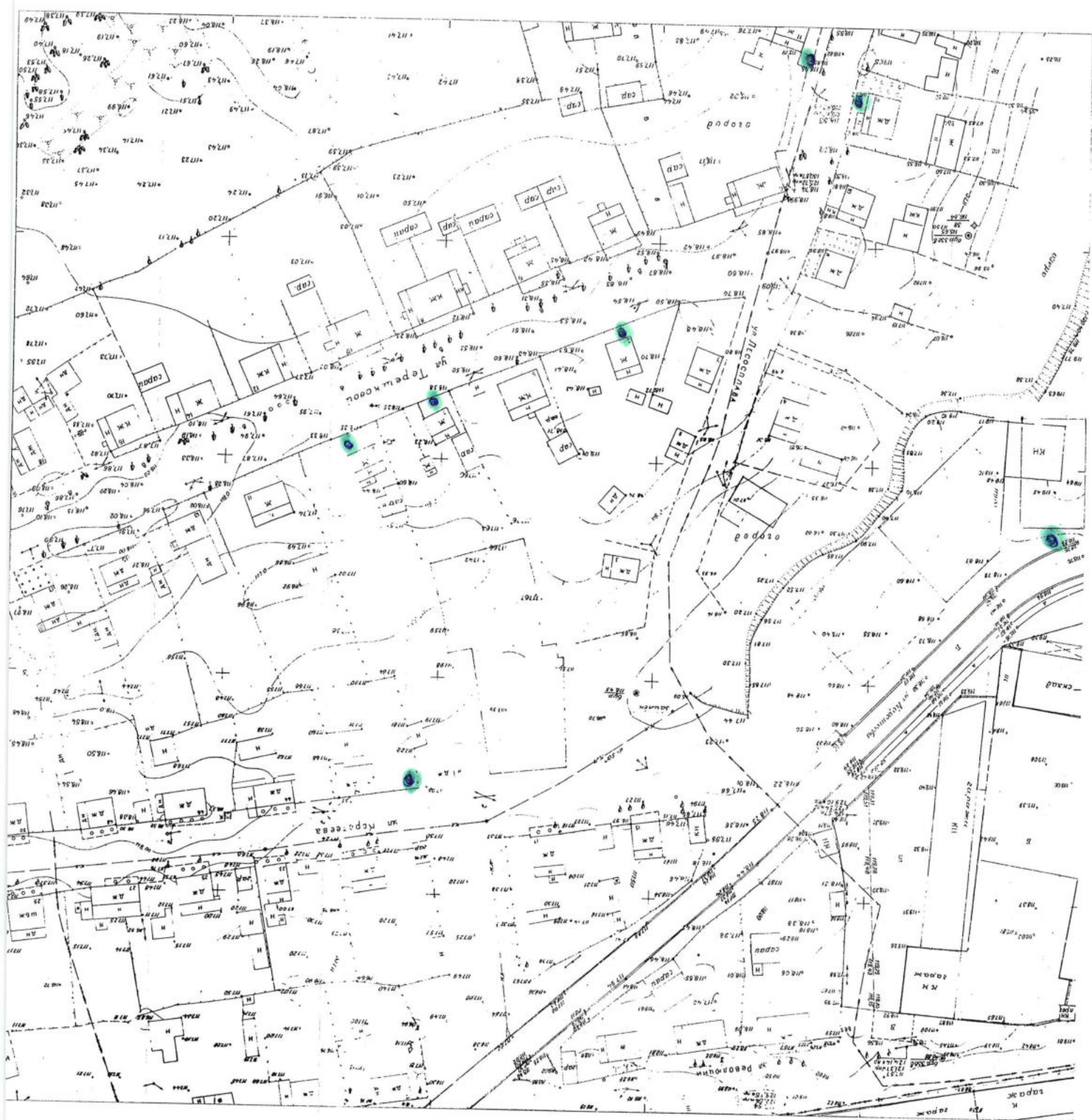


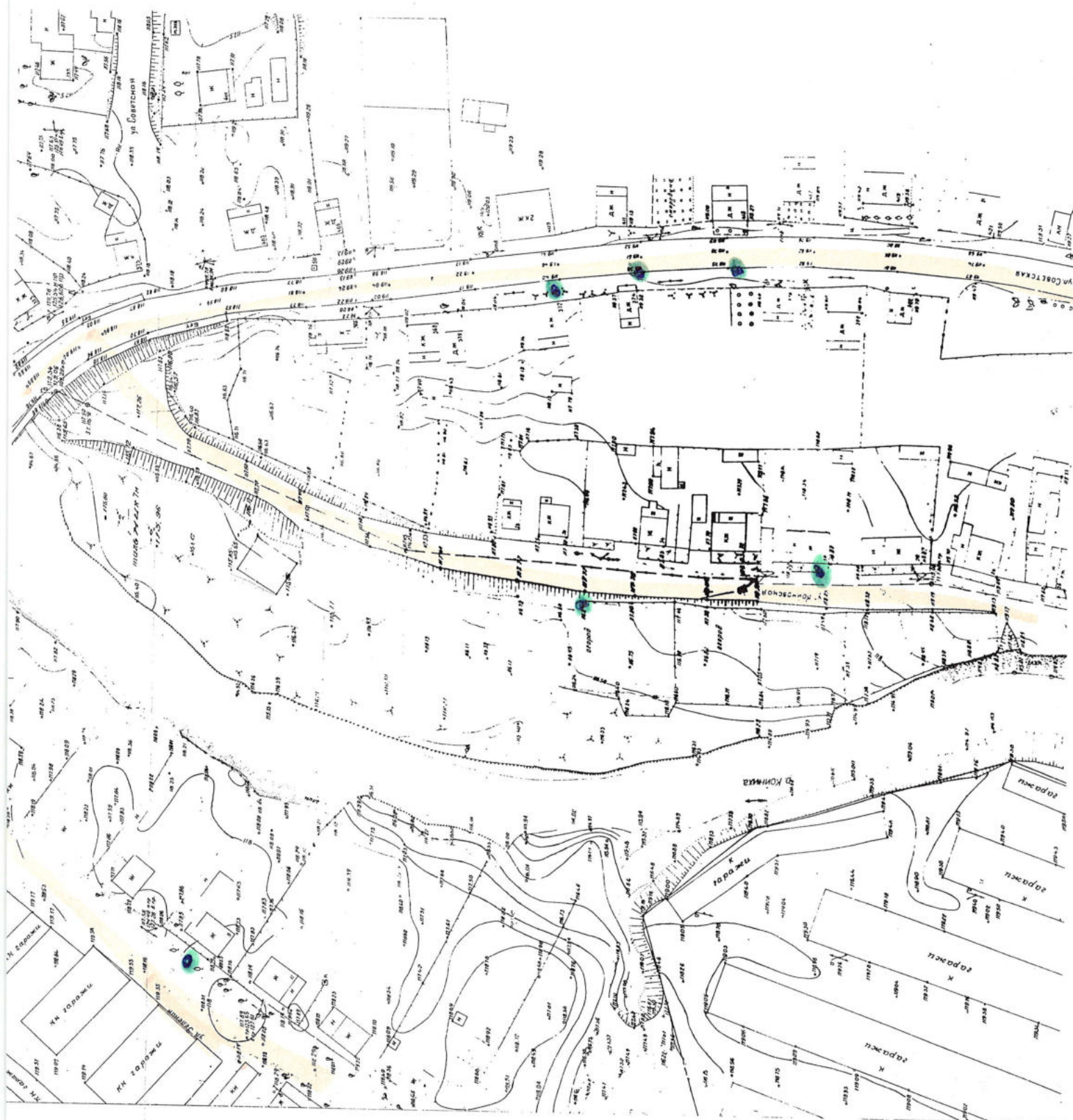


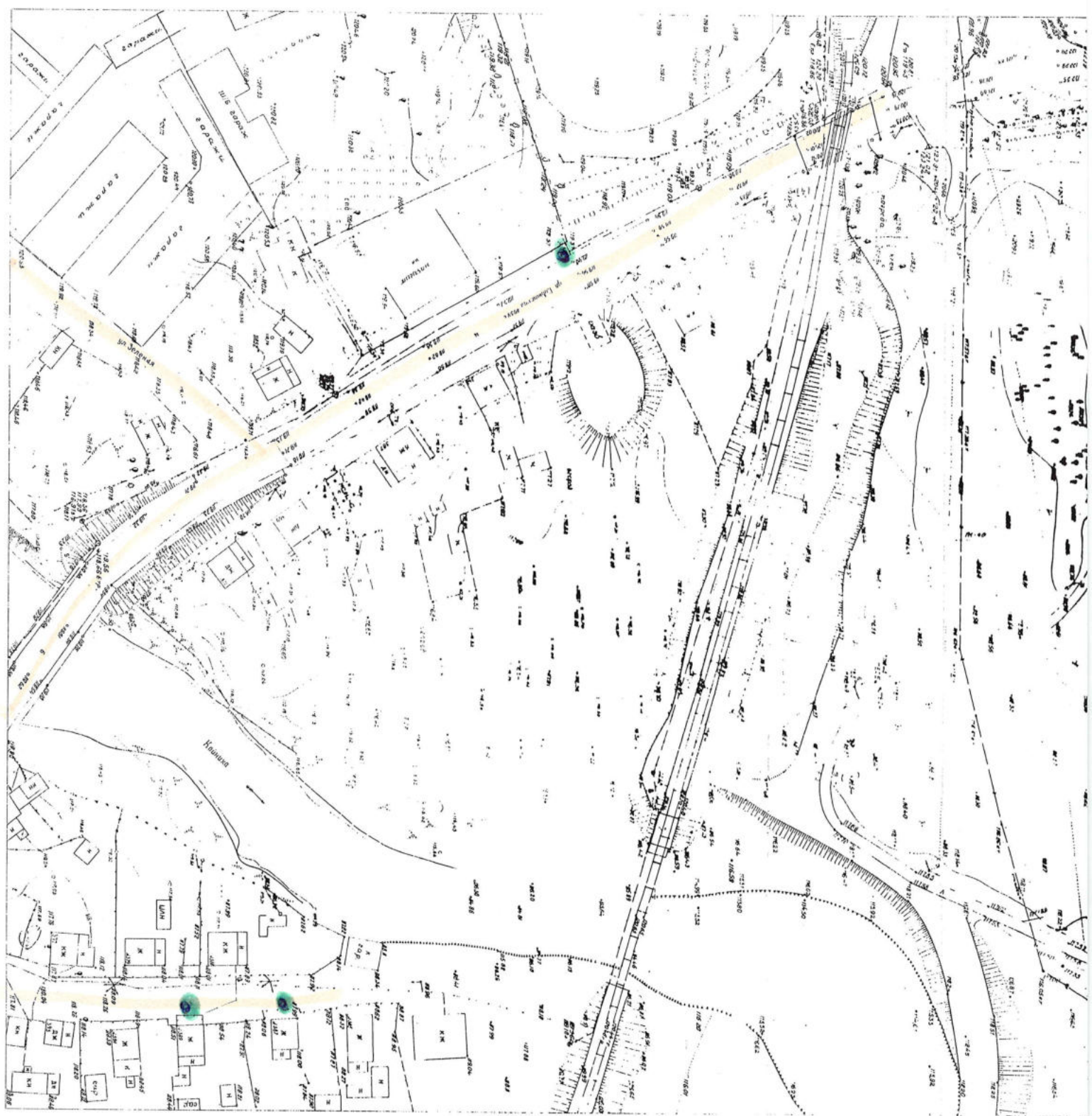


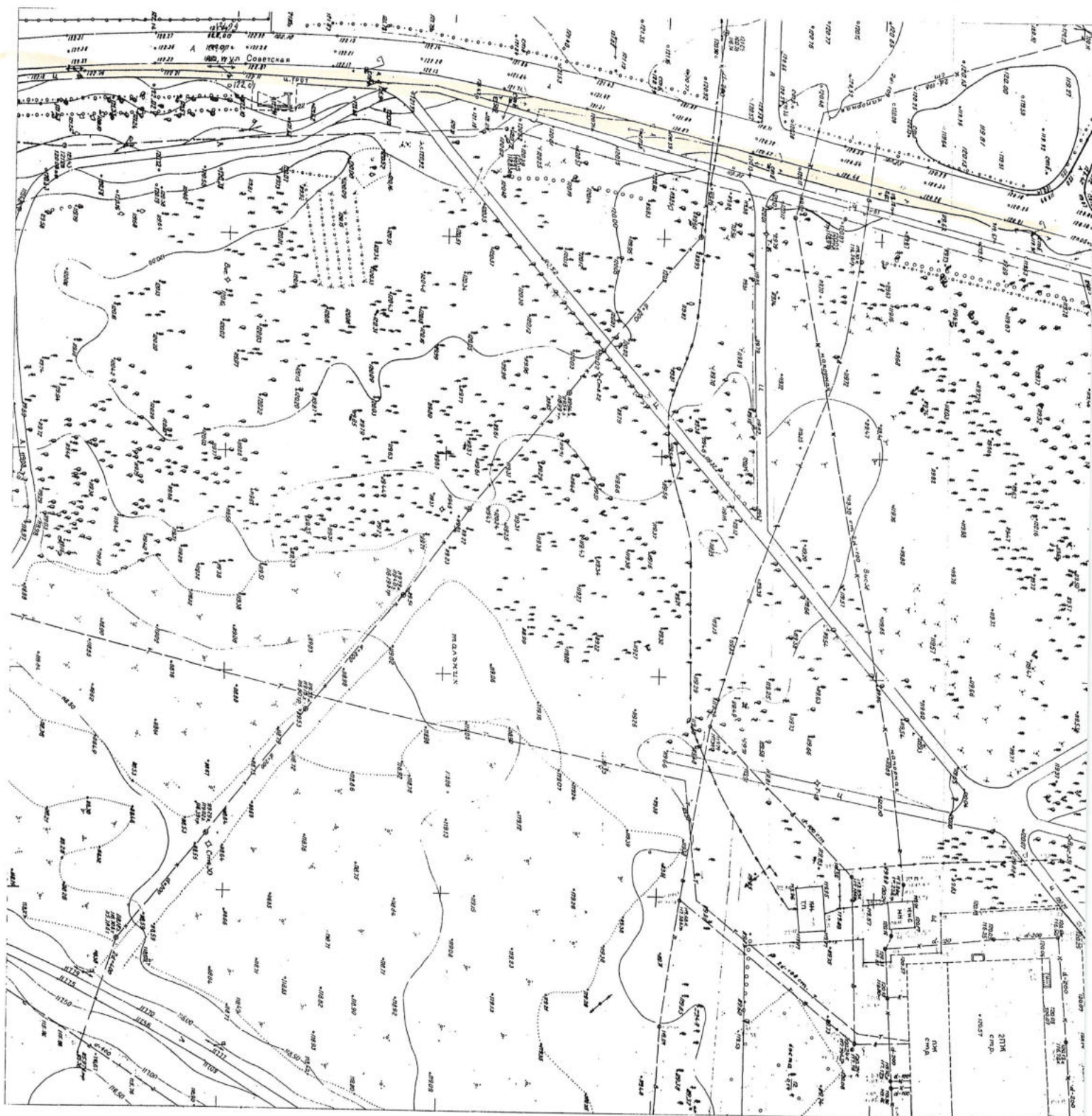


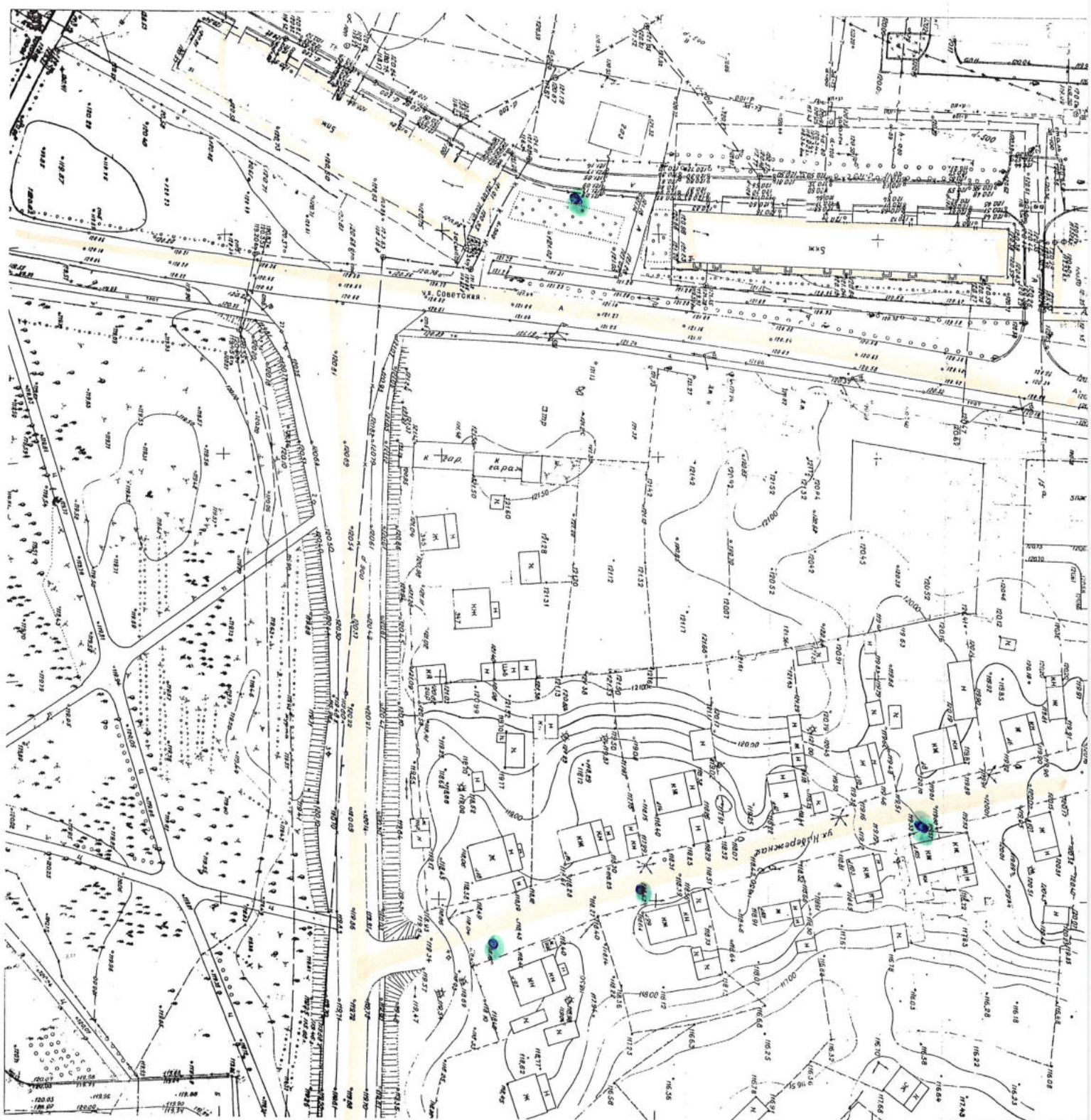




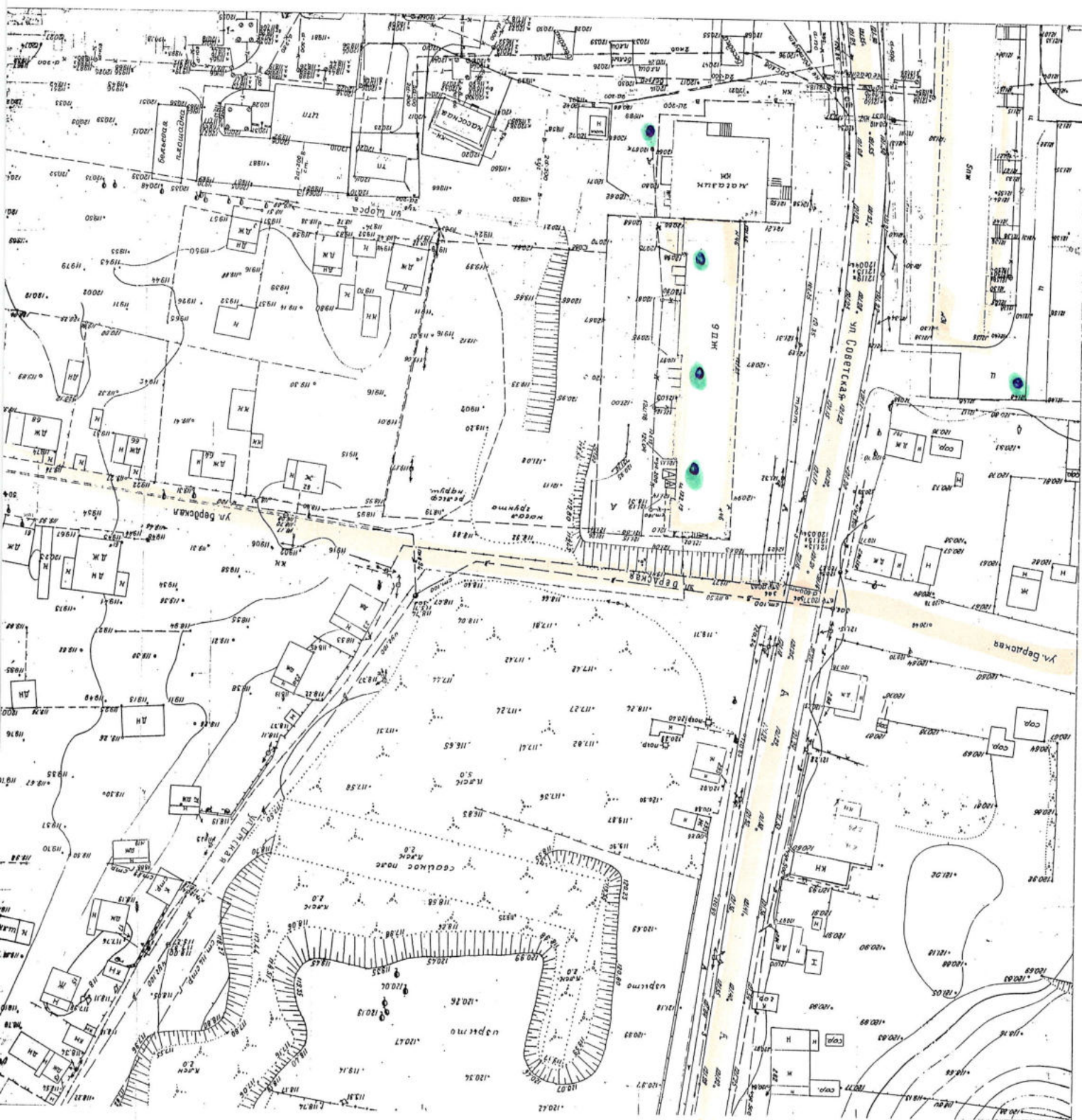








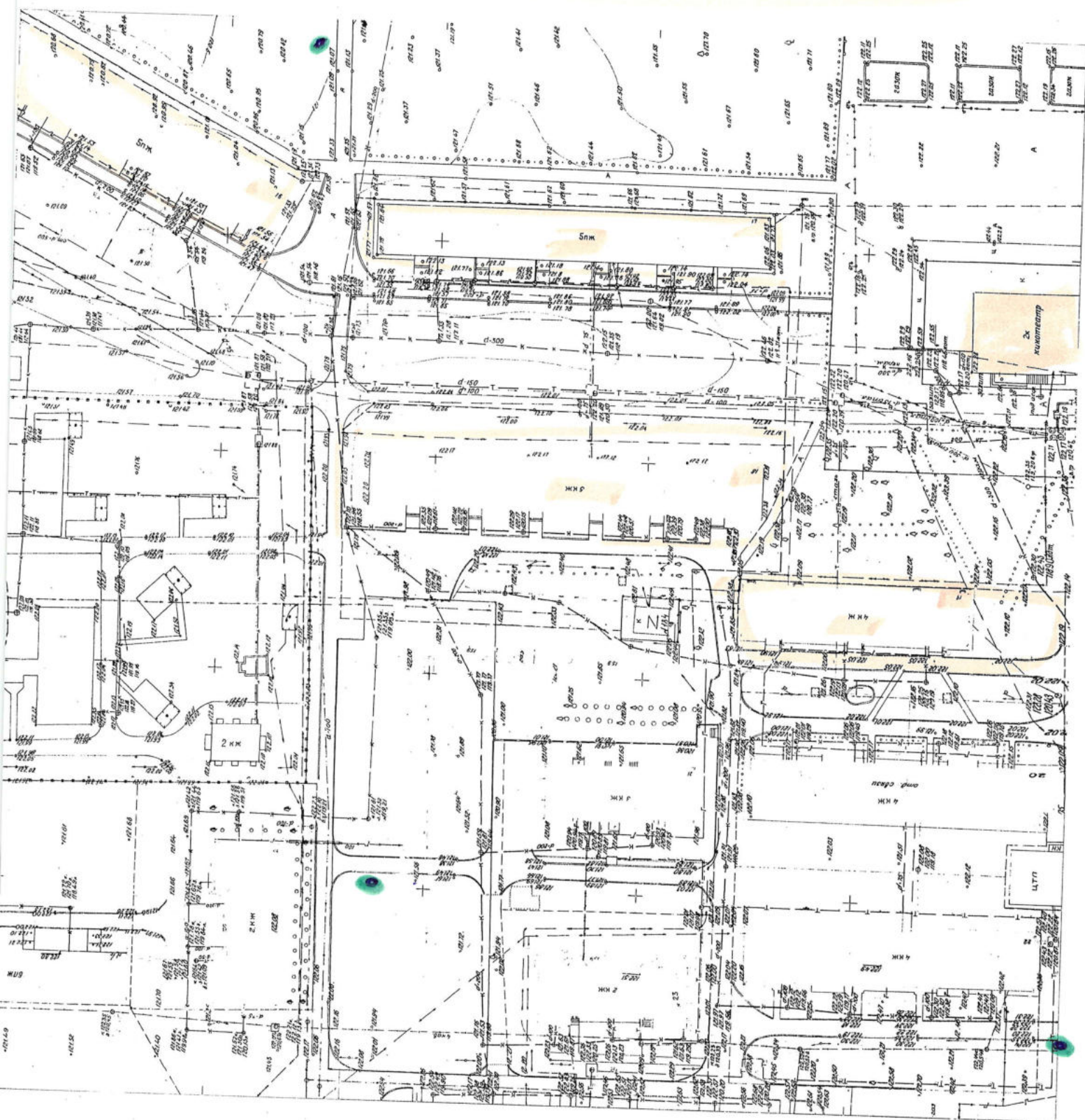


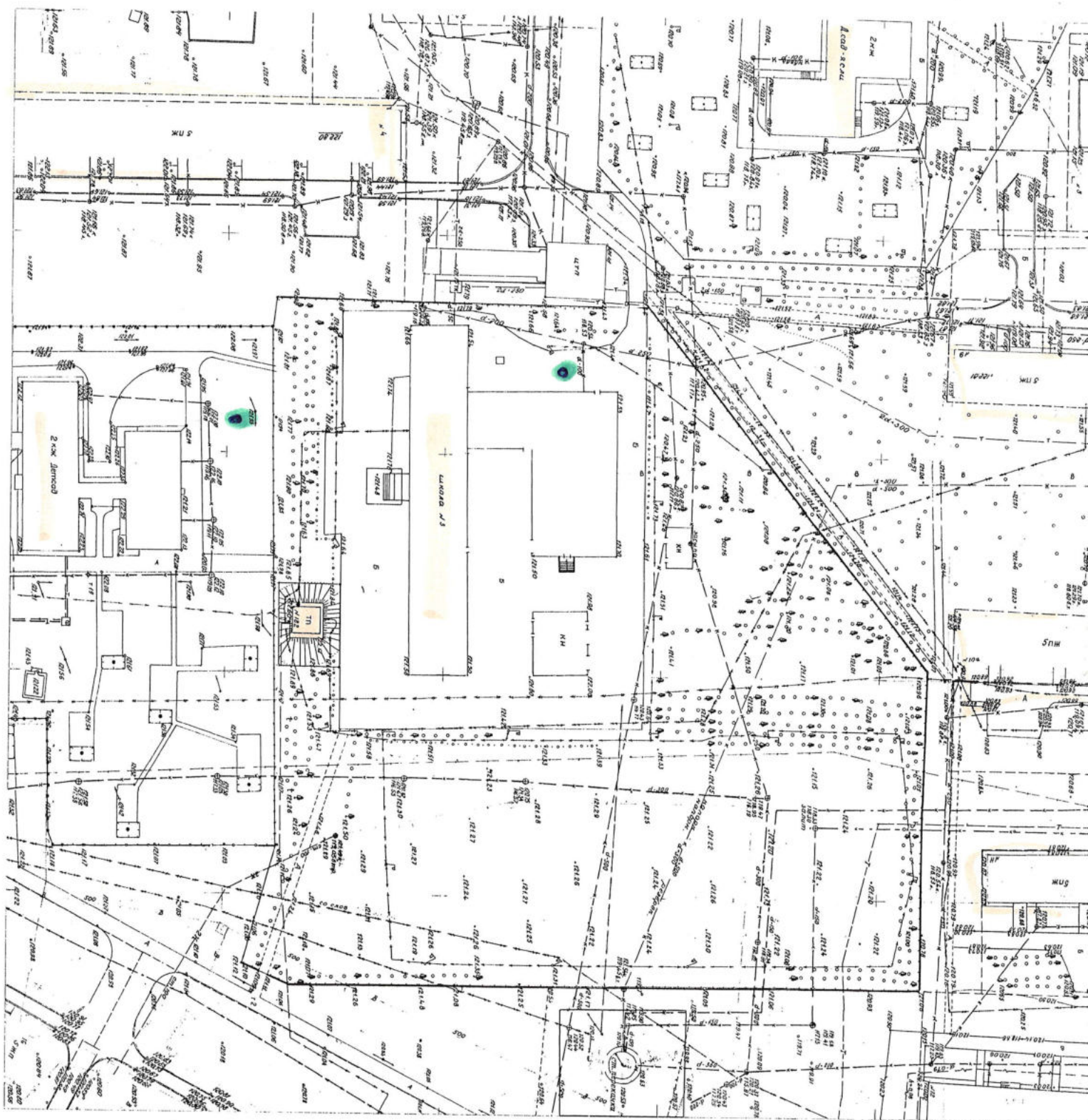


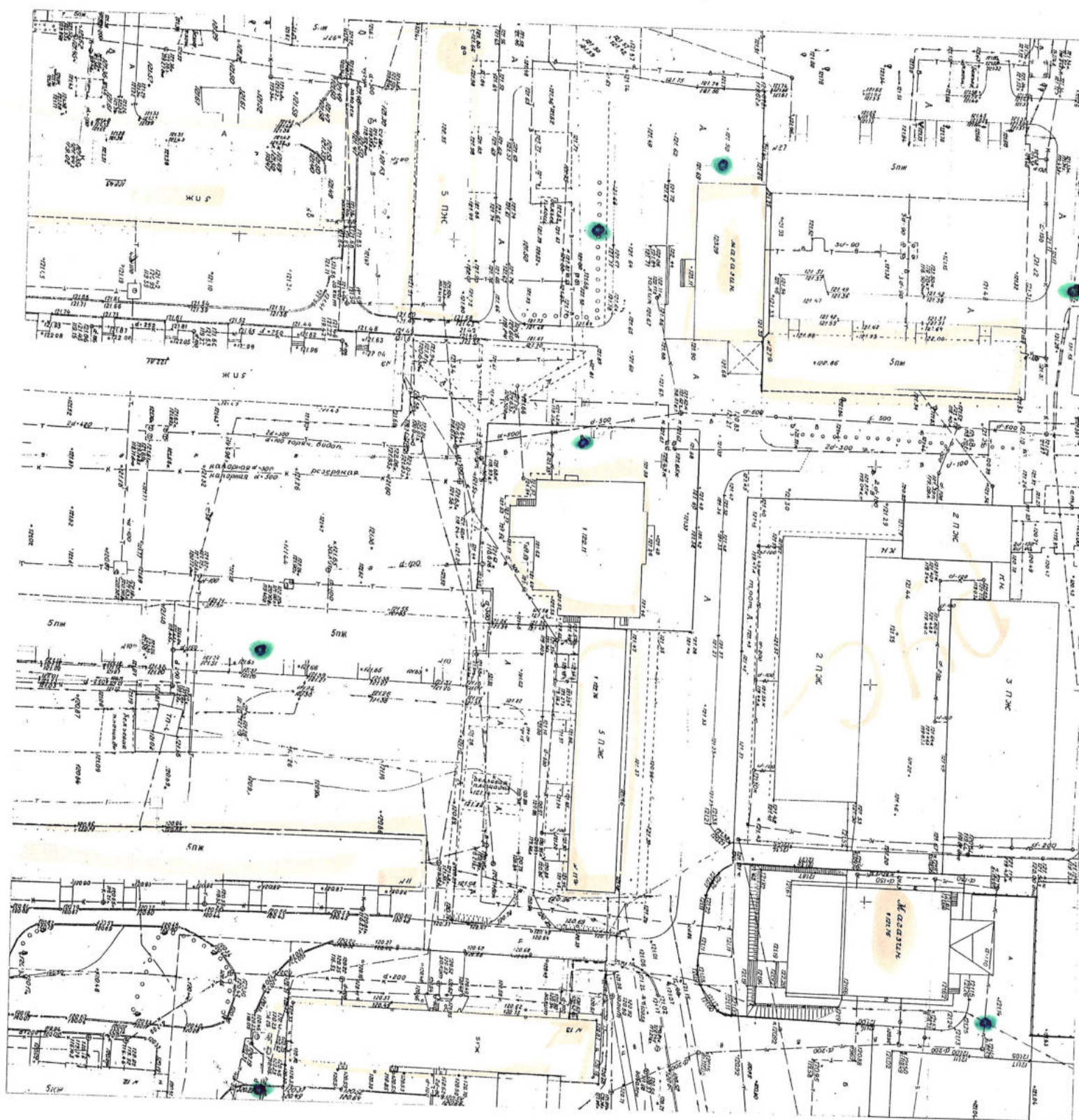


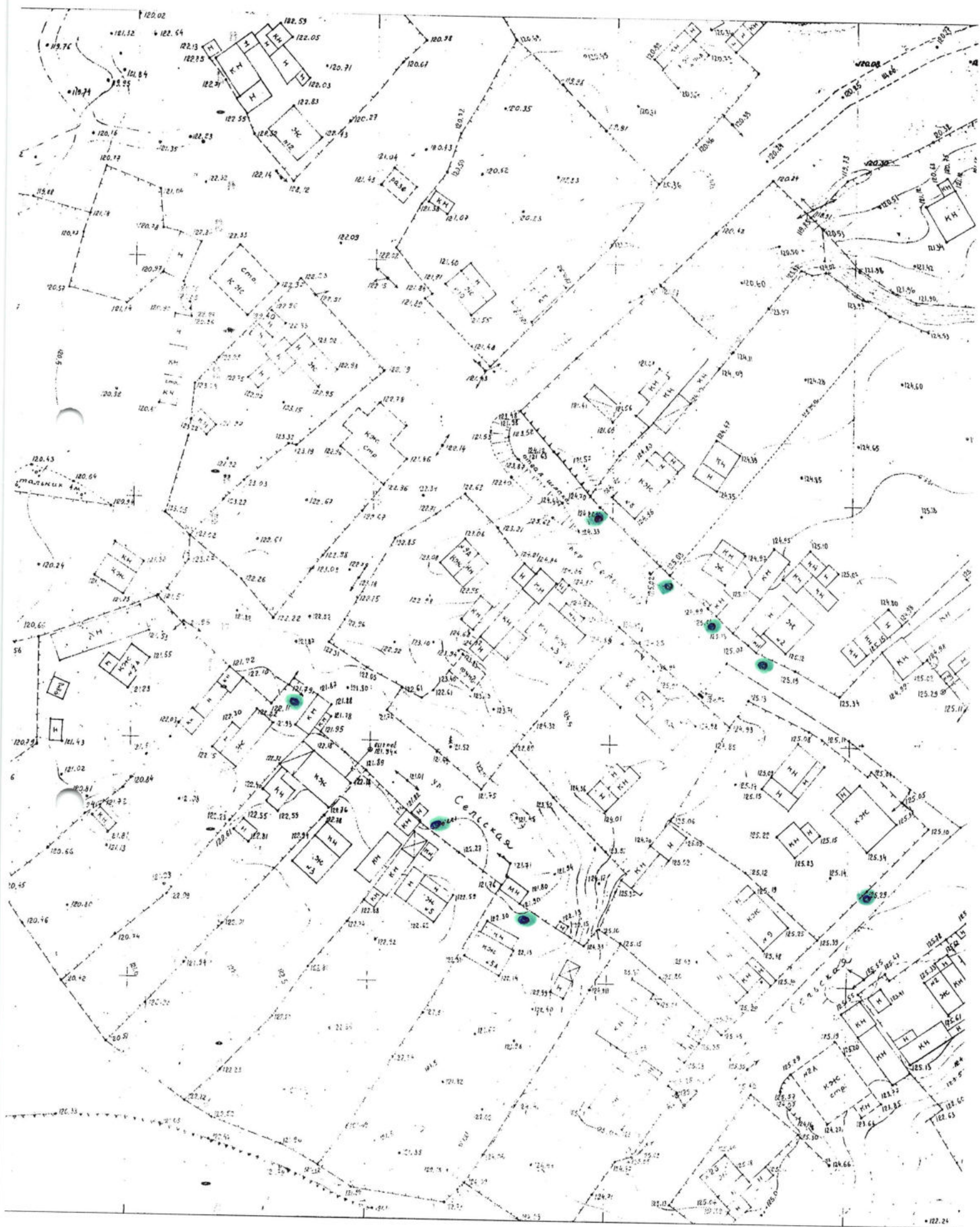










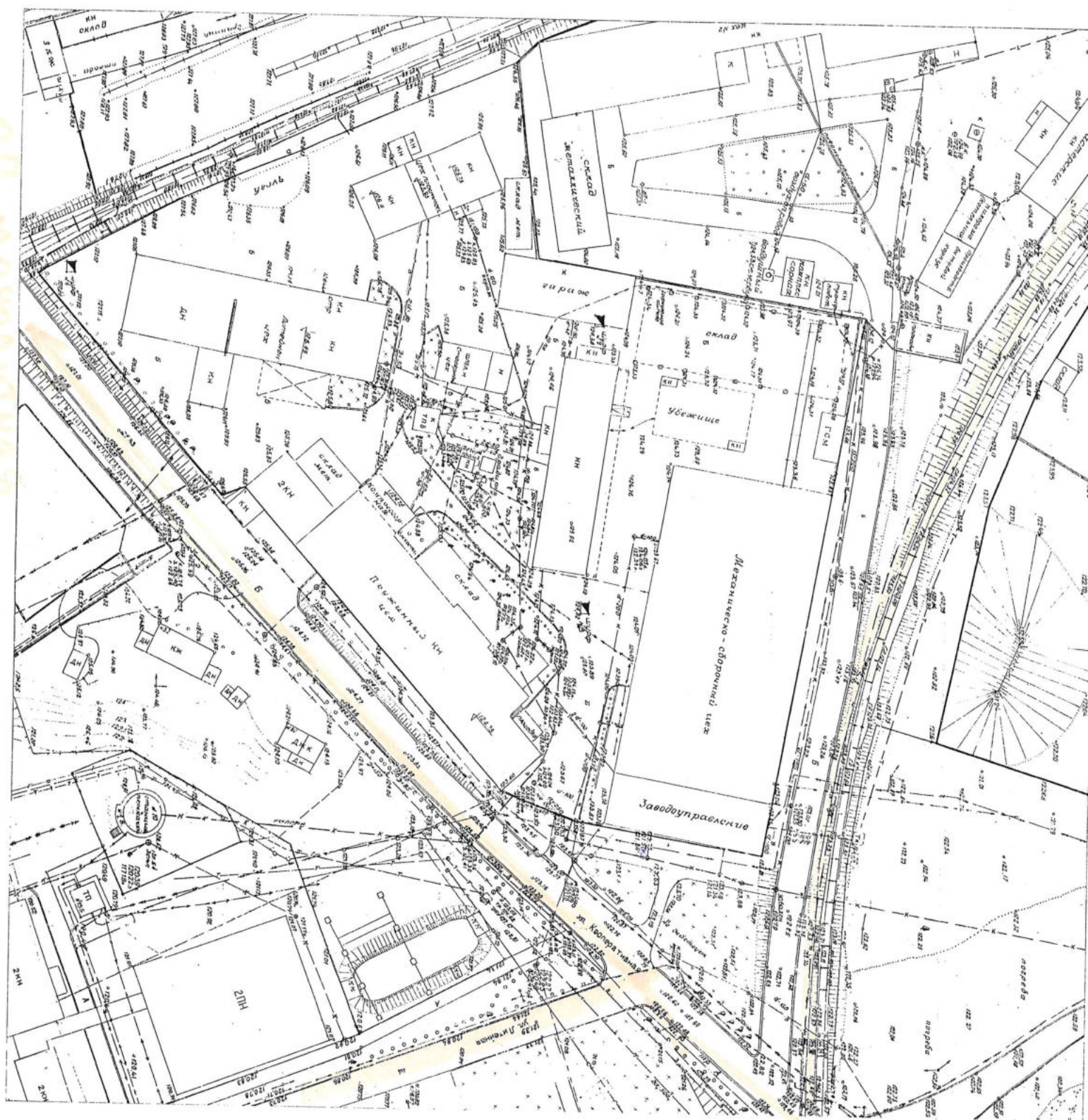


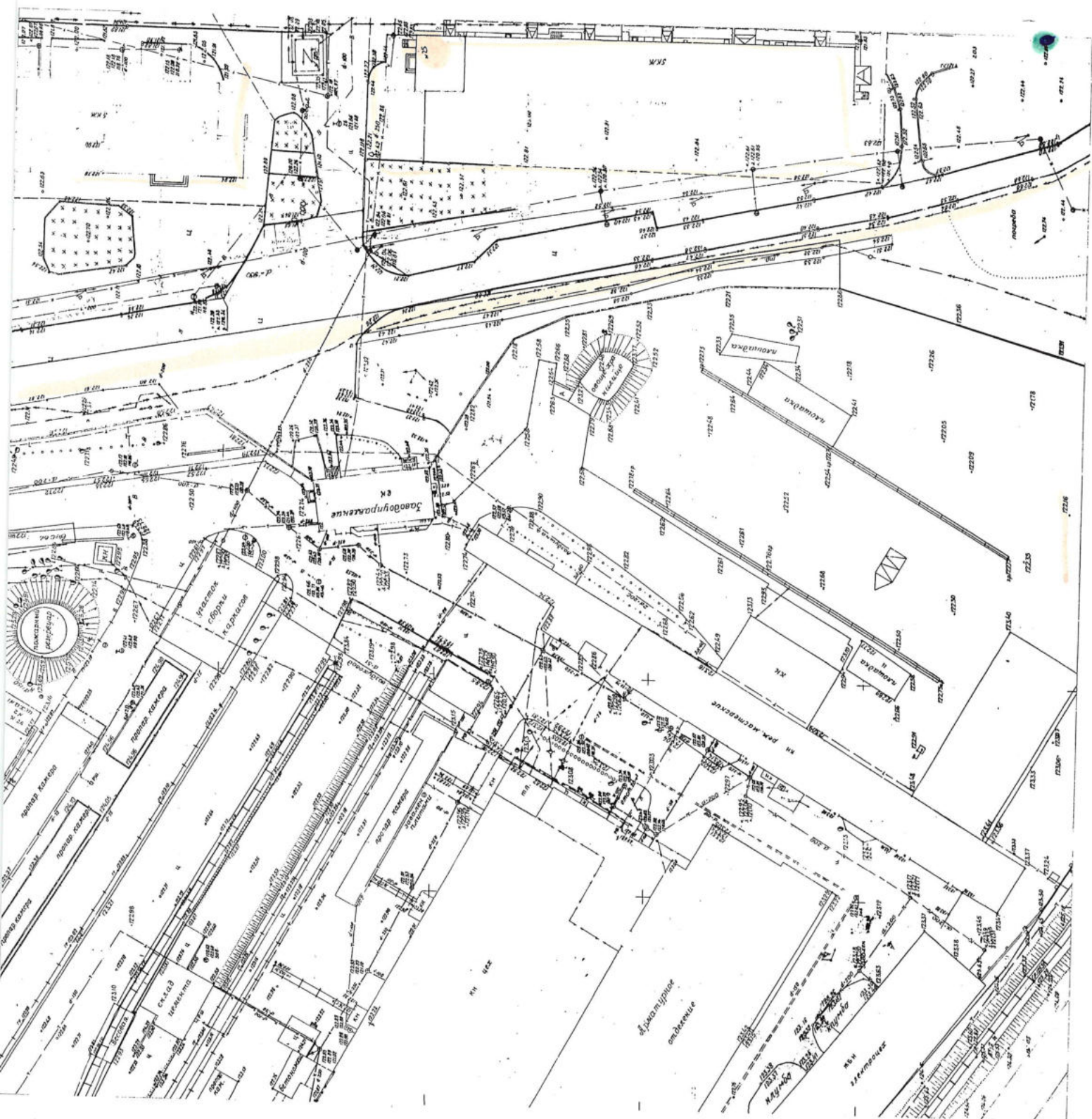


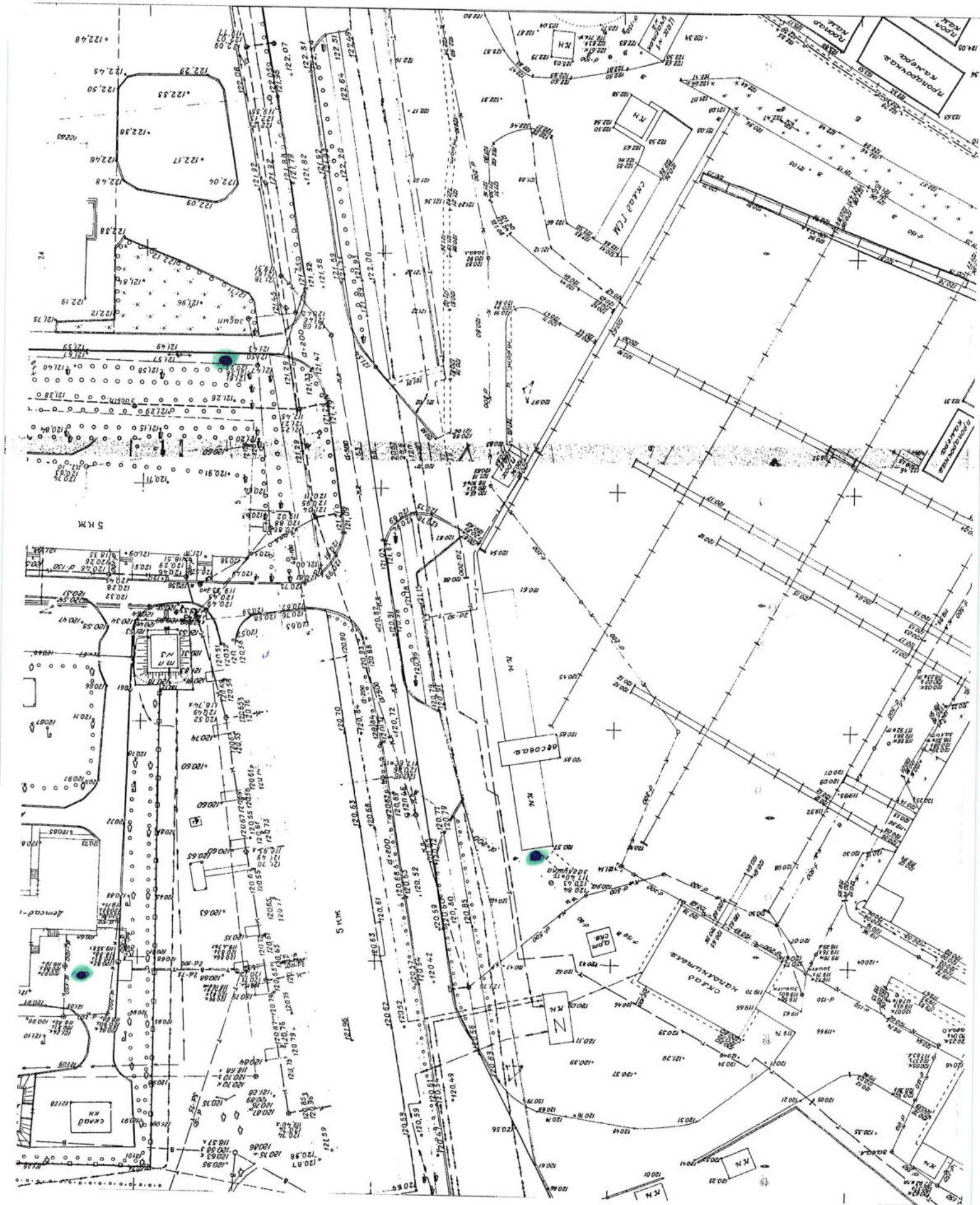


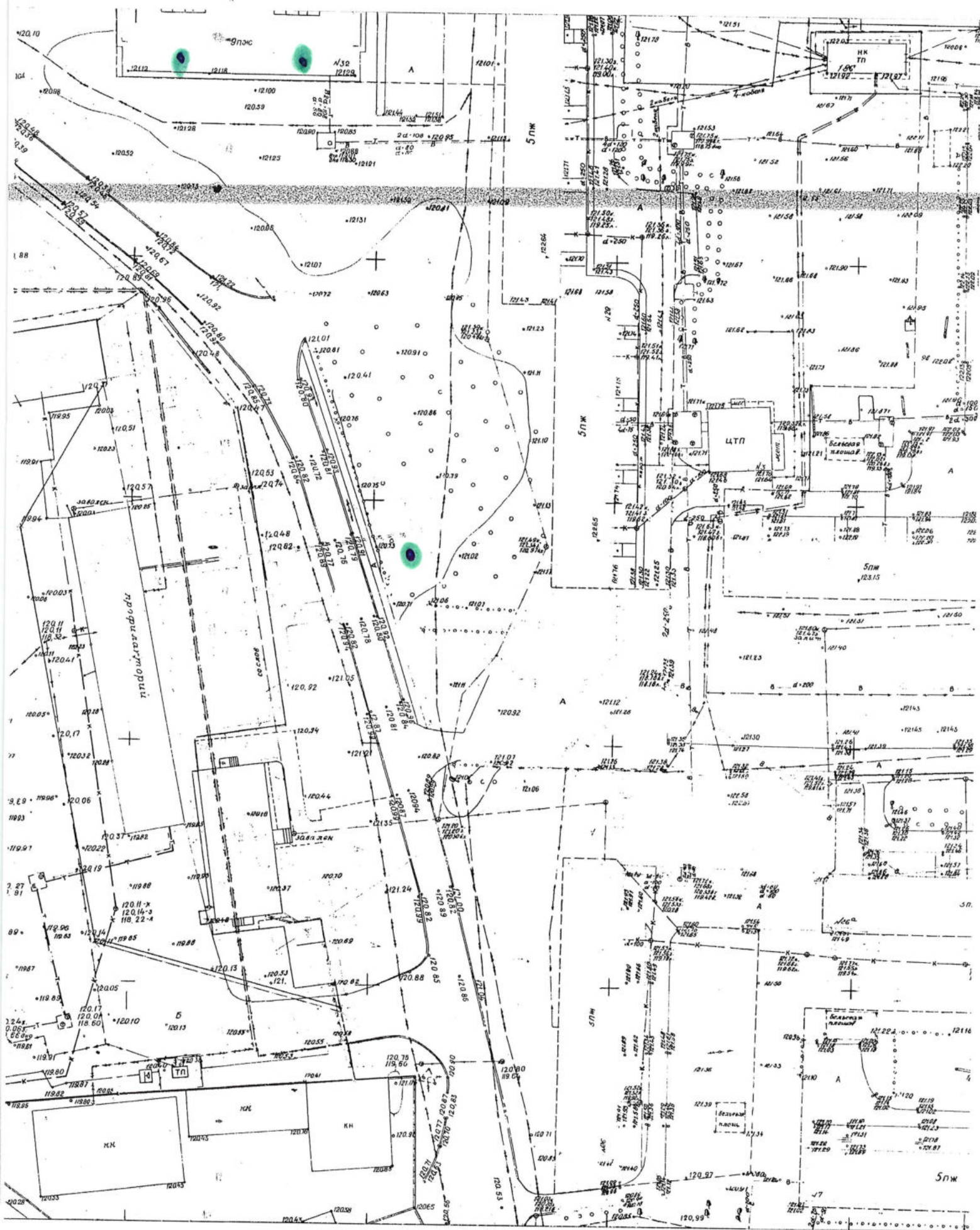


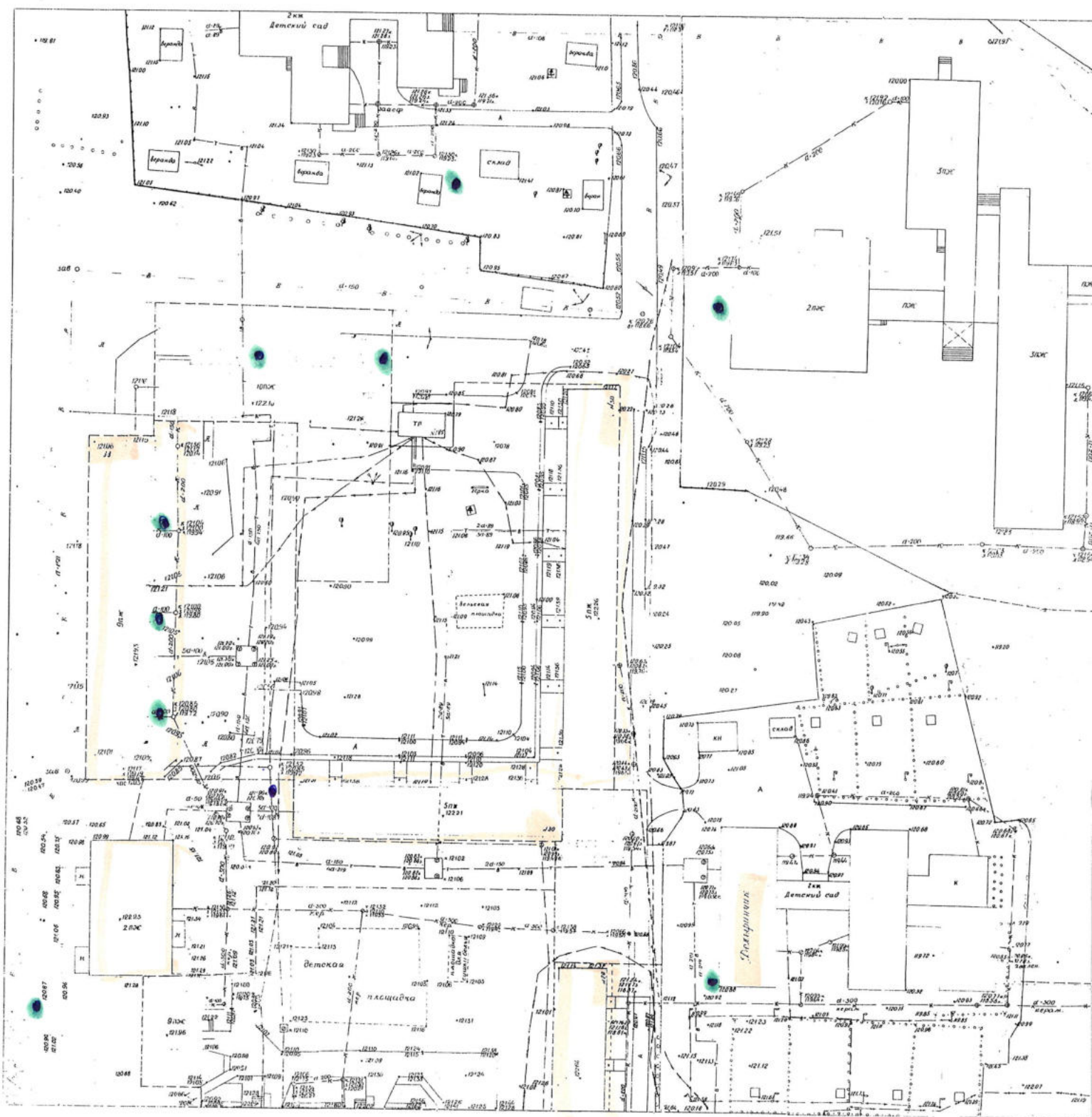
Mem















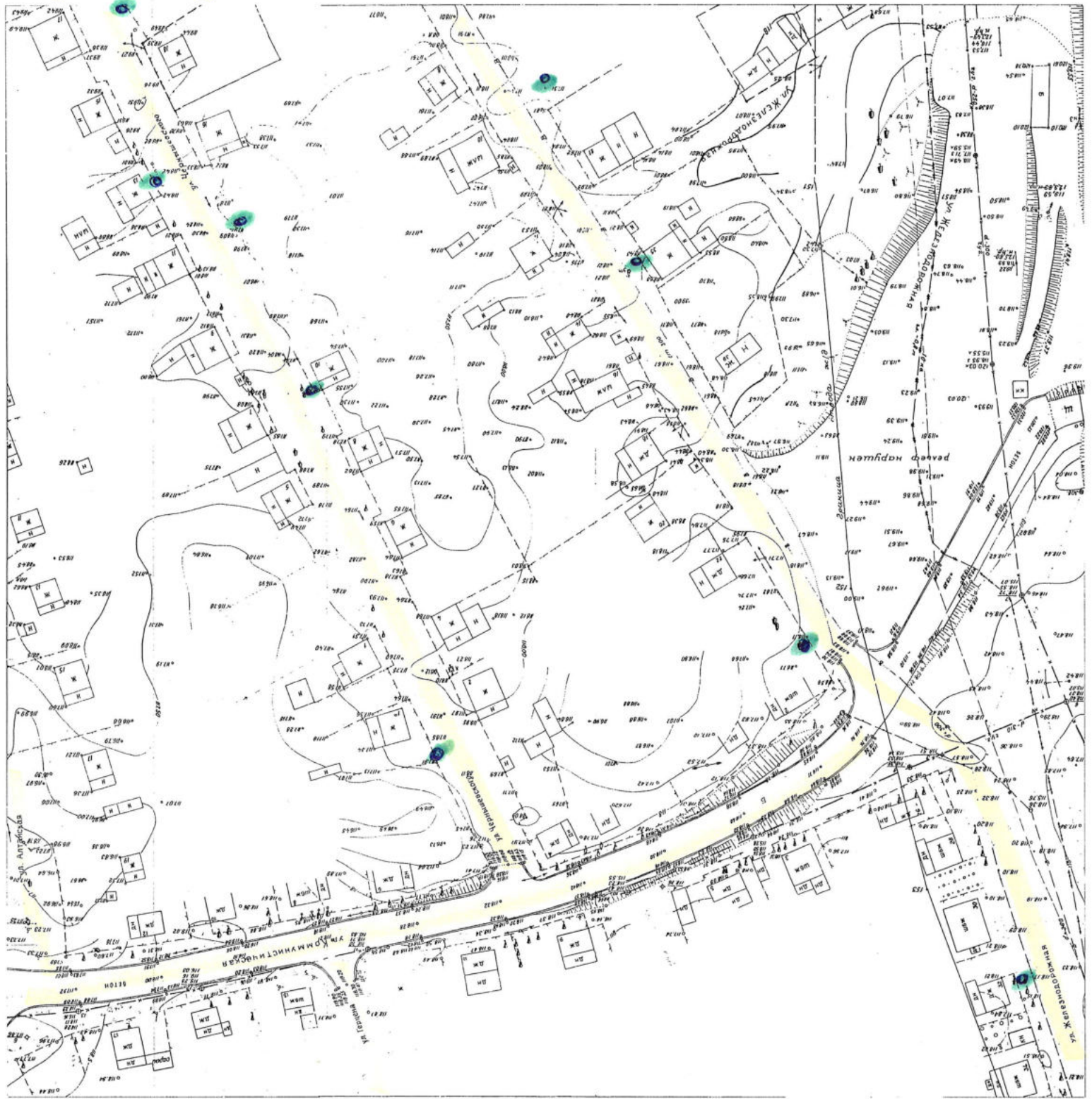
Чанакба, 1а

Берголас,

6, 10, 16, 18



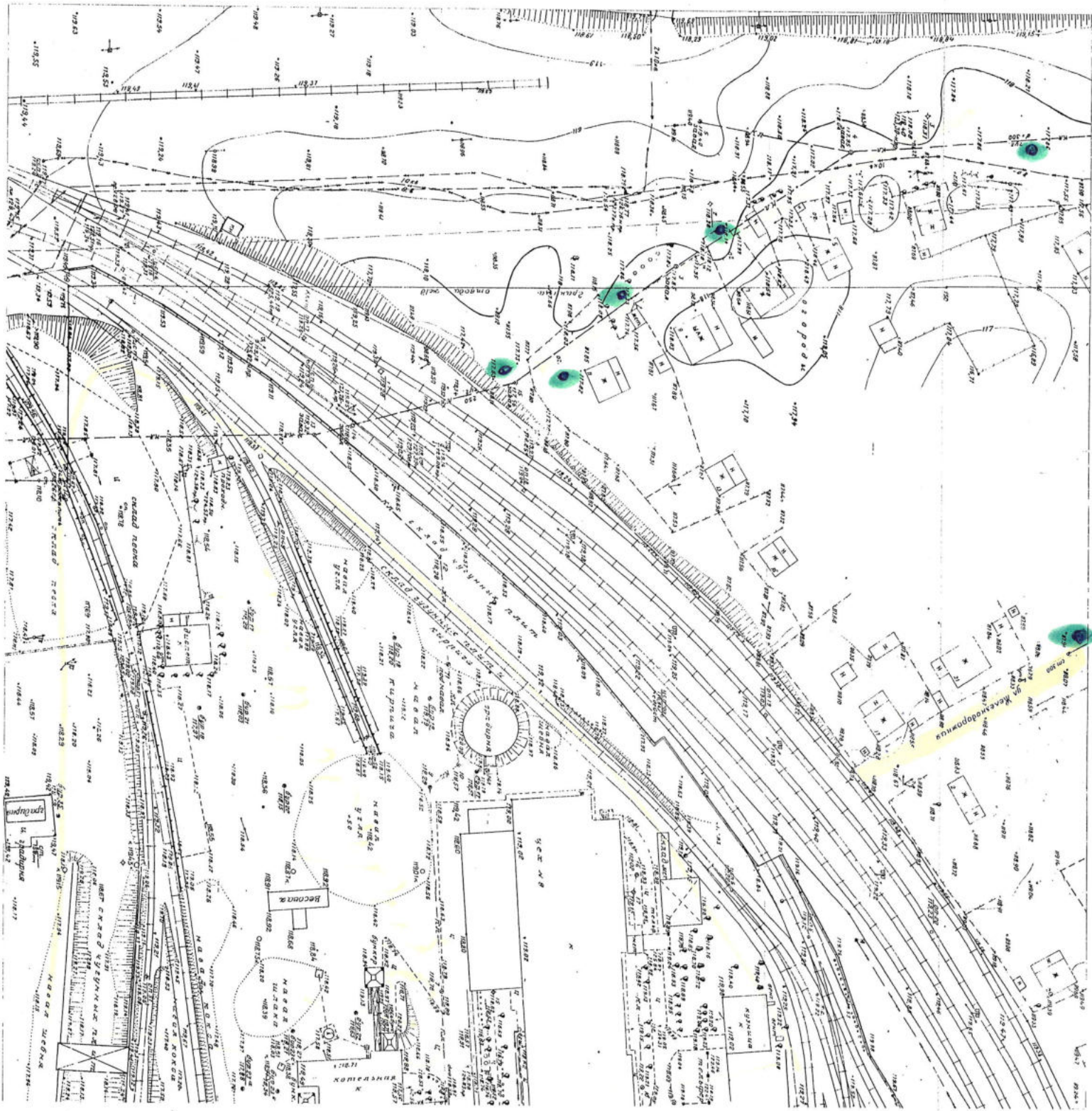
Церковь евков,
1а, 10, 13, 14, 20,
гн-городу 24,
25, 32, 35



Murphy, B
Ch. 35C
Aug, 22



н-попонава
35
депутатская,
1а-10, 13, 14, 20

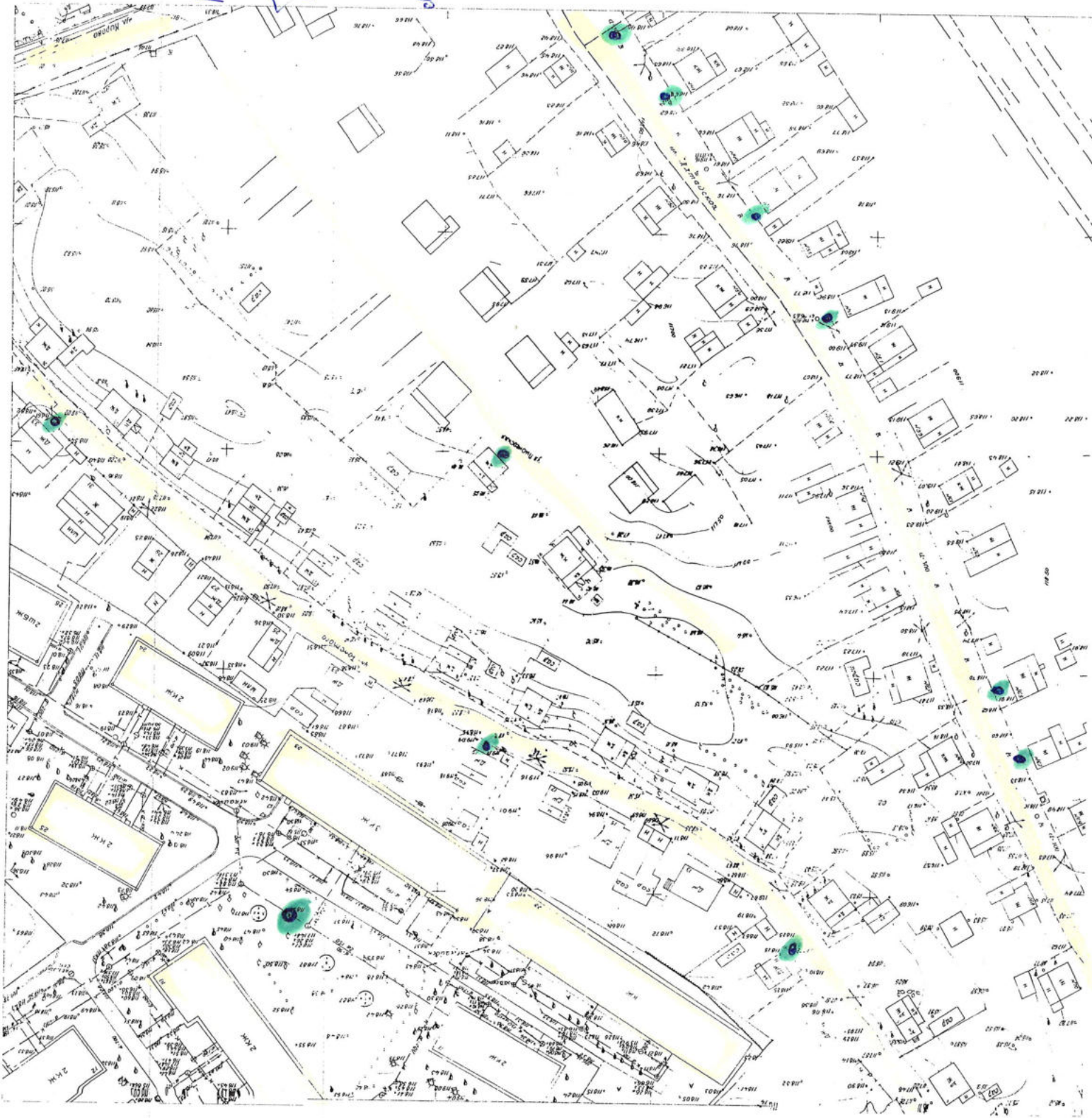


Торгово, 43,
56
Трудовая, 2

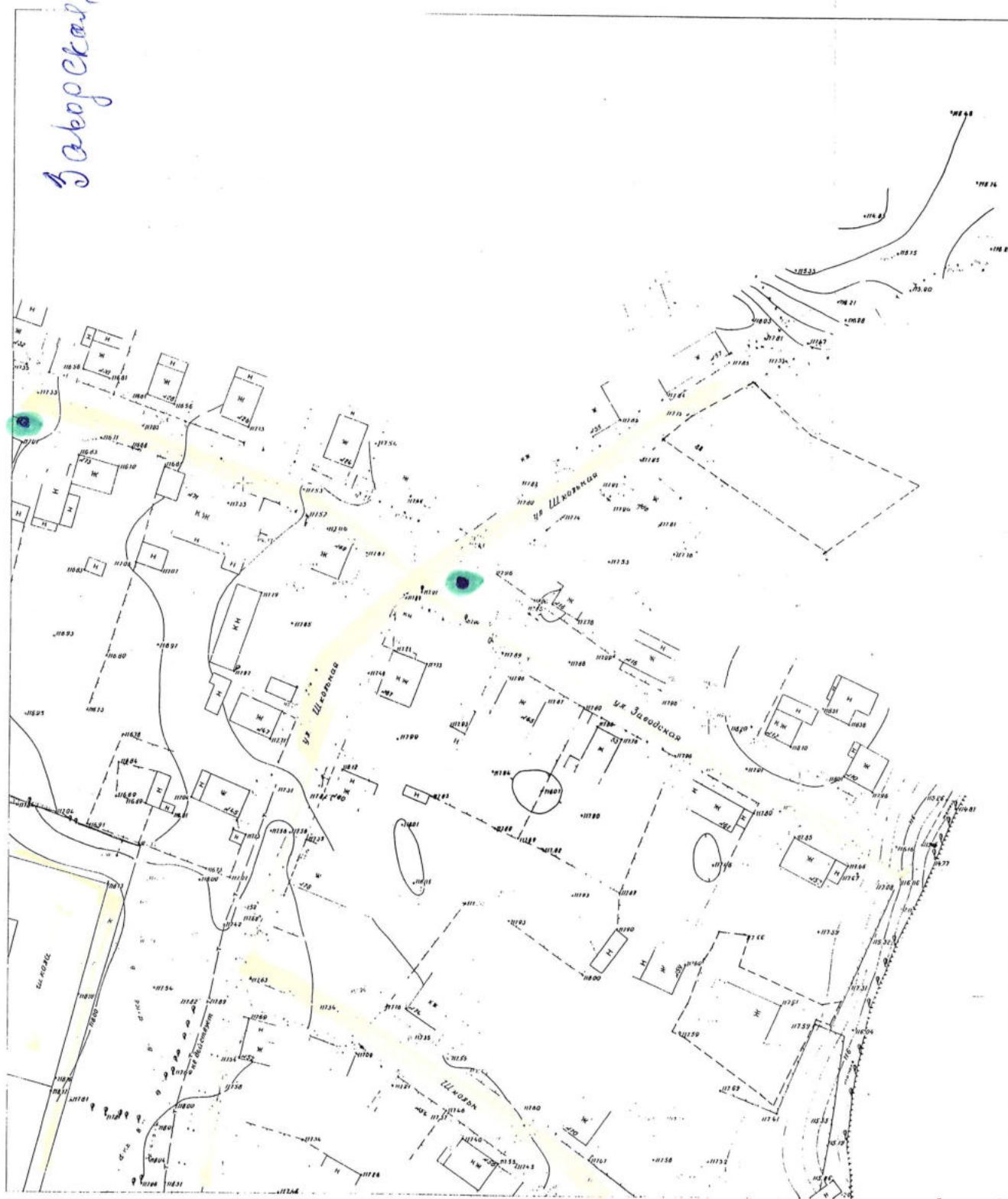


This is a detailed technical drawing of a military installation, likely a base or camp. The drawing is oriented horizontally, with a large road or railway line running along the top edge. Numerous buildings of varying sizes are scattered throughout the area, many with labels in Cyrillic script. Defensive structures, including trenches and barriers, are indicated by dashed lines and symbols. The drawing is a black and white technical sketch, possibly a map or plan, with a grid system overlaid.

Артискад,
45, 47, 51, 55,
65, 67
Помперкав,
24
Полстов, 33, 19,
11
секр. Девернаи,
23



Бабарка, 61, 75

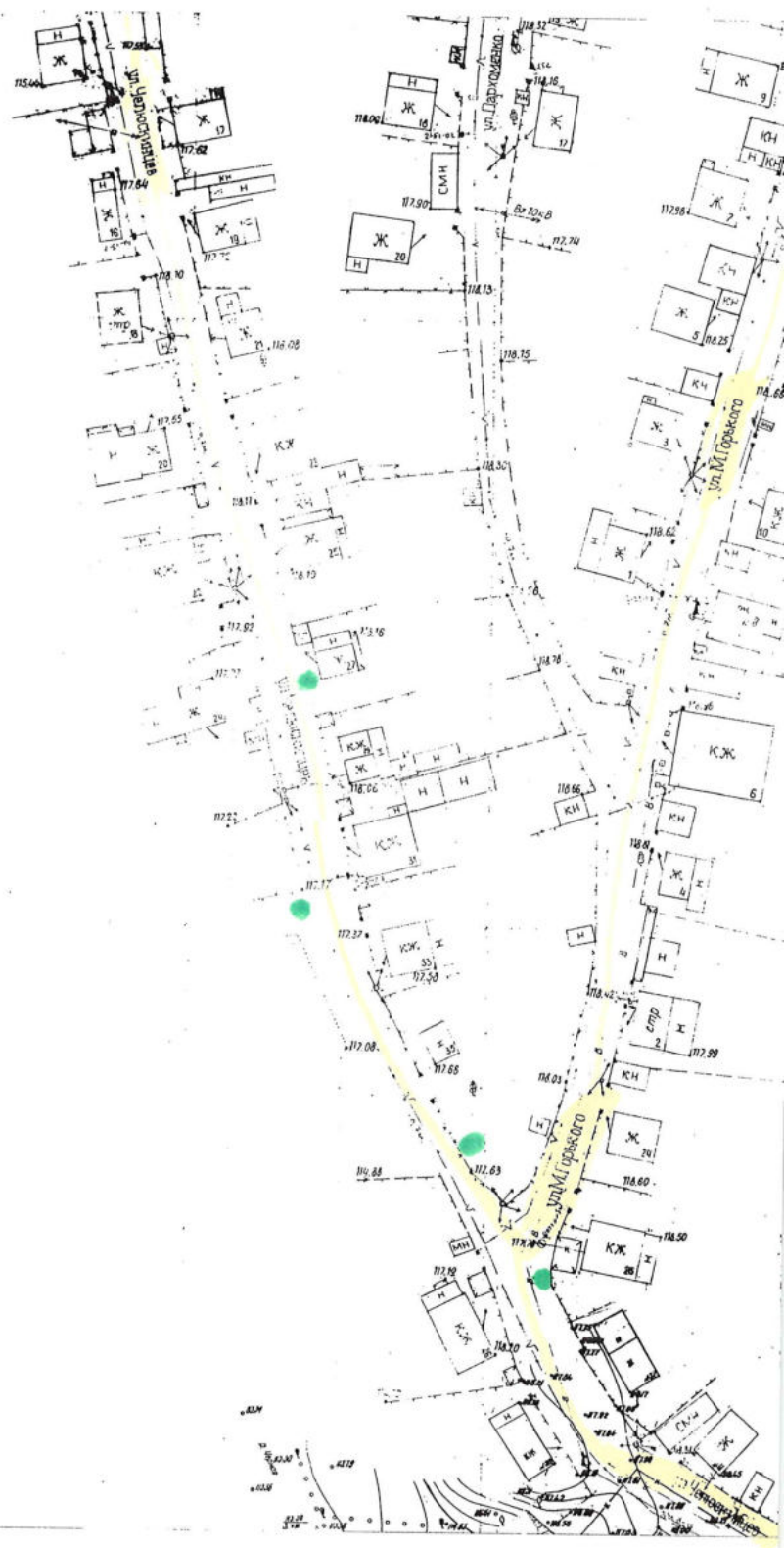





Ученый 7, 19,
21
Коллекция 1111
24, 27



206к02, 47а, 54, 58, 46, 44, 38, 48, 40
Забойная, 54, 48, 45, 81



Менделеев, 27, 28, 29
 апрель, 28,

члоскислвн 4,5,12,
27,28,34

Пархоменко,
3,6,9,13,16,20



